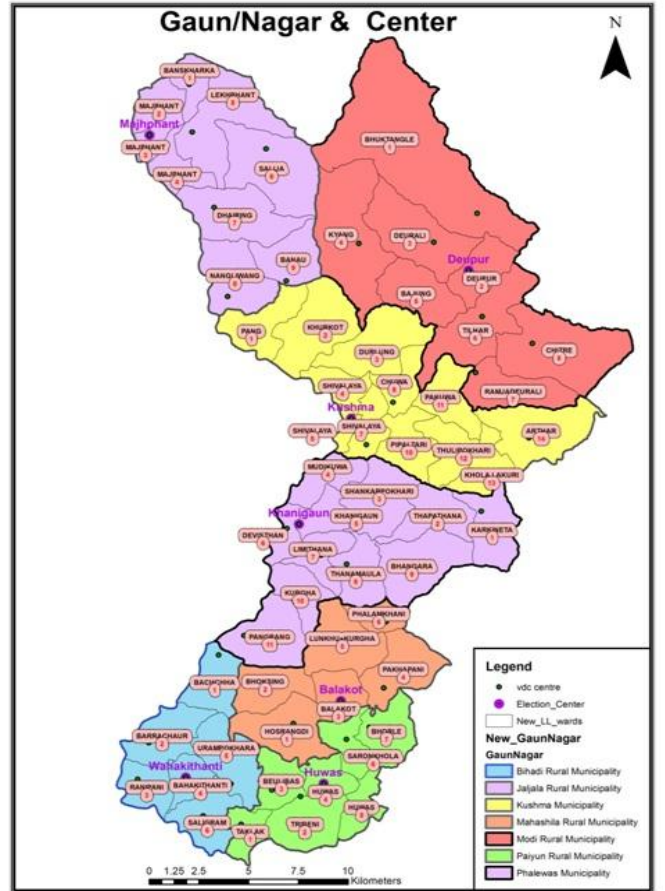




विपद् पूर्वतयारी तथा प्रतिकार्य योजना पर्वत, २०७६



पर्वत जिल्लामा विगतमा भएका र हुनसक्ने प्रकोपहरूलाई ध्यानमा राखी विपद् प्रतिकार्यका गतिविधिहरू संचालन गर्न तथा सामान्य अवस्थामा गर्नुपर्ने पूर्वतयारीका सूचकहरू सहितको विपद् पूर्वतयारी तथा प्रतिकार्य योजना -२०७६ तयार पारिएको छ । यस योजनाले विपद् ब्यवस्थापनको क्षेत्रमा कार्यरत संघसंस्थाहरूका लागि प्रारम्भिक सूचना अध्ययन गर्न तथा विपद्का दौरानमा उपयुक्त प्रतिकार्य गर्न मद्दत गर्ने विश्वास गरिएको छ ।

जिल्ला विपद् व्यवस्थापन समिति पर्वत



नेपाल सरकार
गृह मन्त्रालय

फोन नं ०६०-४२०१३३, १३४

फ्याक्स ६०-४२०३०३

जिल्ला प्रशासन कार्यालय

पर्वत, कुश्मा,



प.सं. ०७५/०६

च.नं :

विषय : शुभकामना ।

जिल्लामा घटन सक्ने विपद् सम्बन्धी घटनाहरूबाट सजग र सचेत रहन तथा विपद्का घटनाहरूलाई पूर्व तयारी गरी न्यूनिकरण गर्न सहयोग पुग्ने उद्देश्यले जिल्ला विपद् व्यवस्थापन समिति पर्वतले “पर्वत जिल्लाको विपद् पूर्व तयारी तथा प्रतिकार्य योजना, २०७६” पुस्तिका तयार गरी प्रकाशनमा ल्याएको छ । नेपालको भौगोलिक अवस्थिति र विविधताका कारण यहाँको हावापानी र मौसम विषमतापूर्ण रहेको छ । नेपाल विशेषतः बाढी-पहिरो, आगलागी, हावाहुरी लगायत महामारी र भूकम्प तथा मौसमको विषमता जस्ता प्रकोपबाट उच्च जोखिममा रहेको अवस्था छ । मूलतः देशका भौगोलिक जल तथा वातावरणीय प्रभाव, भौगर्भिक, जैविक जस्ता कारणले विपद्का घटनाहरू घट्ने गर्दछन् ।

देशका यी विपद् सम्बन्धी घटनाहरूलाई केन्द्रमा राखी पर्वत जिल्लालाई हेर्दा यहाँको भूगोल पहाडी भेगमा अवस्थित भिरालो जमिन भएकाले मूलतः यहाँ पहिरो, आगलागी, नदीकटान, चट्याङ, आँधीहुरी, अस्सिना जस्ता प्रकोपहरूको सामना गर्नुपर्ने देखिन्छ । यसप्रकारका विपद्का घटनाहरूबाट हुने क्षतिको सामना तथा न्यूनिकरण गर्न यस योजनाले थप सहयोग पुऱ्याउनेमा म विश्वस्त छु । नेपालको चौथो सानो जिल्ला पर्वतका कुल ७ वटा स्थानीय तहहरूमध्ये कुन कुन स्थानमा कुन कुन प्रकृतिका विपद्का घटनाहरू घट्ने गर्दछन् तिनीहरूको पहिचान गर्ने प्रयास यस योजनामा गर्ने प्रयास गरिएको छ । साथै पहिचान गरिएका विपद्का घटनाहरूको न्यूनिकरणको कार्यमा स्थानीय तह र जिल्लास्थित विषयगत कार्यलयहरूमा रहेका विपद् न्यूनिकरण समायो र तिनीहरूले पुरा गर्नु पर्ने दायित्वलाई समेट्ने प्रयास गरिएको छ । यसले विपद्का घटनाहरूमा तत्काल राहत, उद्धार तथा जोखिम न्यूनिकरणका लागि कुन निकायले अगुवाई गरी तत्कालै सम्बोधन गर्ने भन्ने विषयलाई स्पष्ट गरेको छ । साथै ती विपद्का घटनाहरूबाट सतर्क रहन तथा सम्भावित विपद्लाई न्यूनिकरण गर्नका लागि यस योजनाले पर्वत जिल्लाबासी आम सर्वसाधारण लगायत सम्बन्धित सरोकारवालाहरूलाई सहयोग पुऱ्याउनेमा विश्वास लिएको छु । यस योजनामा समेटिएका विषयलाई प्रभावकारी रूपले कार्यान्वयनमा ल्याई पूर्वतयारी गरी विपद्लाई न्यूनिकरण गर्नमा सम्बन्धित सरोकारवाला निकायलाई आग्रह गर्न चाहन्छु ।

अन्त्यमा छरिएर रहेका तथ्याङ्कहरूलाई मिहिनेतका साथ संकलन गरी यस विपद् पूर्व तयारी तथा प्रतिकार्य योजना २०७६, मस्यौदा समितिका संयोजक लगायत अन्य सदस्य साथीहरूलाई धन्यवाद दिन चाहन्छु । धन्यवाद ।

मिति : २०७६/०३/१०

कल्पना घिमिरे नेपाल

प्रमुख जिल्ला अधिकारी

एवं अध्यक्ष- जिल्ला विपद् व्यवस्थापन समिति,
पर्वत

विषय सूचि

परिच्छेद एक

परिचय

१.१. पृष्ठभूमी	१
१.२. नेपालमा विपद् जोखिम व्यवस्थापन र वर्तमान नीति	२
१.३. विपद् पूर्वतयारी तथा प्रतिकार्य योजनाको उद्देश्य तथा अपेक्षित नतिजा	३
१.४. विपद् पूर्वतयारी कार्ययोजनाको तयारीका प्रक्रिया	५
१.५. विपद् पूर्वतयारी कार्ययोजनाको तयारीका सिमाहरु	५

परिच्छेद दुई

पर्वत जिल्लाको परिचय र जिल्लामा विपद्को अवस्था

२.१. पर्वत जिल्लाको परिचय	६
२.२. पर्वत जिल्लामा विपद्को सन्दर्भ	९
२.३. विपद्का घटना तथा क्षतिको विवरण	१०

परिच्छेद तीन

विपद् पूर्वतयारी तथा क्षेत्रगत अवधारणा, क्षेत्र निर्धारण र सम्पर्क

३.१. मानवीय सहायतामा संलग्न साभेदार निकाय	१४
३.२. विपद् सर्वेक्षण तथा आवश्यकता पहिचान प्रक्रिया	१४
३.३. क्षेत्रगत पहिचान	१५
३.४. राहत सहयोगको आधारमा विपद् जोखिमको विश्लेषण	२५
३.५. गा.पा./न.पा.हरुको साधारण संकटासन्नताका पक्षहरु	२६

परिच्छेद चार

विपद्को प्रकृतिमा आधारित प्रतिकार्य योजना

४.१. विषयगत क्षेत्रको परिचय	४२
४.२. मान्यता	४२
४.३. उद्देश्यहरु	४२
४.४. विषयगत पूर्वतयारी तथा प्रतिकार्य योजना	४३
४.५. मनोसामाजिक सहयोग	७१

परिच्छेद पाँच
कार्ययोजना र निकायगत जिम्मेवारी

५.१. कार्ययोजना	७३
५.२. निकायगत भूमिका तथा जिम्मेवारी	७४
५.३. स्थानीयस्तरमा विपद्को व्यवस्थापन	७६
५.४. पूर्वतयारी तथा प्रतिकार्य योजनालाई सम्बोधन गर्न विद्यमान समस्याहरु	७७
५.५. विपद् पूर्वतयारी तथा प्रतिकार्य योजना पुनरावलोकन गर्ने समय तालिका	७७
५.६. पर्वत जिल्लाका गा.पा.न.पा.हरुको विपद् व्यवस्थापन सम्बन्धि व्यवस्था	७८

परिच्छेद-१ परिचय

१.१ पृष्ठभूमि :-

नेपाल बाढी, पहिरो आगलागी, महामारी, मौसमको विषमता तथा भूकम्प र चट्याङ्ग जस्ता प्रकोपबाट उच्च जोखिममा रहेको छ । देशका भौगर्भिक, भौगोलिक, जैवीक, जल तथा मौसम र वातावरणीय अवस्थाका कारणहरूले विपद्का घटनाहरू घटने गरेको पाइन्छ । नेपालको पूर्वदेखि पश्चिम सम्मको भू-भाग वर्षायाममा बाढी पहिरो, अतिवृष्टि या अनावृष्टि, असिना, खडेरी, हावाहुरी, हिउँदमा शितलहर एवं हिमपात र जुनसुकै समयमा भूकम्पीय दृष्टिले संवेदनशील मानिन्छ । विश्वका मुलुकमध्ये नेपाल भूकम्पका हिसावले ११ औं स्थानमा र जल उत्पन्न प्रकोपका जोखिममा ३० औं स्थानमा पर्नुले समग्र देश नै विपद्को उच्च जोखिममा रहेको छ । त्यस्तै जलवायु परिवर्तन अनुकुलनका हिसावले नेपाल चौथो जोखिम देशको रूपमा रहेको छ । जलवायु परिवर्तनका कारण सिर्जना हुनसक्ने जोखिमहरूबाट समेत विपद्का घटनाहरू बढ्न सक्ने देखिएको छ । देशको तराई समतल भूभागमा बाढीजन्य तथा आगलागी, शीतलहर जस्ता विपद्का असर बढी देखिन्छ भने पहाडी भागमा पहिरो, बाढी, नदीकटान, आगलागी, महामारी तथा हिमाली भेगमा हिमपात, हिमताल फुटने (GLOF), पहिरो, आगलागी र सिंगो देशनै भूकम्पको जोखिममा रहेको छ भने देशको मध्यभाग भूकम्पको कारण थप जोखिममा रहेको छ । यसका अतिरिक्त नेपालमा “बर्ड फ्लु” जस्ता नयाँ प्रकृतिका महामारी, औद्योगिक दुर्घटना, विस्फोटन, सडक दुर्घटना तथा विषालु पदार्थसँग सम्बन्धित विपद्का घटनाहरू पनि हुने गरेका छन् । नेपालले वर्षेनी प्राकृतिक तथा गैरप्राकृतिक विपद्का घटनाहरूको सामना गरिरहनु परेको छ । यस्ता विभिन्न प्रकारका विपद् जोखिमका कारणले मानिसको जीविकोपार्जनमा समेत प्रत्यक्ष र परोक्ष रूपमा विभिन्न असरहरू पारेको देखिन्छ ।

केही तथ्य र तथ्यांकहरूका आधारमा नेपाल विश्वमा विपद् जोखिमको नक्षांकनमा वीसौं स्थानमा रहेको छ । नेपाल भूकम्पको उच्च जोखिमको स्केल MMI IX र XI मा परेबाट नेपालको सम्पूर्ण भूभाग भूकम्प जाने संभावित क्षेत्रभित्र पर्दछ भने मध्य भूभाग अति जोखिम क्षेत्रभित्र पर्दछ । त्यसै गरी इसिमोड (ICIMOD) र यूएनईपी(UNEP) ले संयुक्त रूपमा तयार पारेको विवरण अनुसार नेपालमा रहेका २,३१५ हिमतालमध्ये २२ वटा विष्फोट हुने खतरामा छन् (ICIMOD /UNEP 2000) । आगजनी तर्फ विशेष गरी तराईमा गर्मीको मौसममा तापक्रम ४५ डिग्री सेल्सियससम्म पुग्ने भएकाले ग्रामीण बस्तीहरूमा आगलागी ठूलो समस्याको रूपमा रहेको छ । हालका दिनहरूमा वन डहेंलो समेत विपद्कोरूपमा बढ्दै गएको छ । पर्वत जिल्ला पनि उल्लिखित विपद्को उच्च जोखिममा रहेको कुरा गतवर्षको विनाशकारी भूकम्प र वर्षेनी हुने बाढी पहिरो, आगलागी र चट्याङ्ग जस्ता विपद्का घटनाले पुष्टि गरेको छ । यस जिल्लामा विभिन्न प्रकोपहरूको दर उच्च रहे पनि सो सँग जुध्न सक्ने क्षमताको विकास र पूर्वतयारीजस्ता कार्यमा सारभूत रूपमा ठोस कार्य अभै हुन नसकेको अवस्थामा नीतिगत तथा संस्थागत सुधारको लागि सामान्य प्रयासको रूपमा यो जिल्ला स्तरीय विपद् पूर्वतयारी तथा प्रतिकार्य योजना अध्यवधिक एवं परिस्कृत गरि प्रकाशन गरिएको छ ।

नेपालको इतिहास हेर्दा समेत विभिन्न कालखण्डमा विनाशकारी महाभूकम्पको पुनरावृत्ति भएको देख्न सकिन्छ । १०० वर्ष यताको समय हेर्दा १९९० साल पश्चात २०४५ र २०७२ सालमा समेत विनाशकारी भूकम्पबाट नेपालमा ठूलो धनजनको क्षति भएको देखिन्छ । बारम्बार घटिरहने यस्ता विपद्का घटनाहरू देशको विकास प्रयासमा समेत मुख्य बाधकको रूपमा देखिएका छन् । भौगोलिक विकटता, यातायातको असुविधा, उद्धार कार्यका लागि आवश्यक प्रविधि र जनशक्तिको अपर्याप्तता र प्रतिकूल मौसमका कारण घटनास्थलमा उद्धारकर्मी तथा राहत सामग्री तत्काल उपलब्ध गराउन नसकिने हुँदा विपद्बाट प्रभावितहरू अझ बढी जोखिममा रहेका छन् । यस्ता विभिन्न प्रकारका संभावित प्रकोपका घटनाहरूलाई तत्कालीन तथा दीर्घकालीन उपायहरूद्वारा न्यूनिकरण गर्न सकिन्छ भने कतिपय अवस्थामा यसको सामना नगरी नहुने अवस्था आइपर्दछ ।

विगत वर्षहरुदेखिनै यस जिल्लामा पनि यस्ता खालका विभिन्न प्रकोपहरुद्वारा जनधनको क्षति भैरहेको देखिन्छ भने सबै प्रकारका प्रकोपको संभावना पनि अत्यन्त बढि देखिन्छ । तसर्थ प्राकृतिक तथा मानव सिर्जित जुनसुकै खालका विपद्का घटनाबाट हुन सक्ने मानिसको जीउधन तथा सम्पतिको क्षतिलाई न्यून गर्नका लागि जिल्लामा पनि आपतकालीन पूर्वतयारीलाई मजबूत बनाउन जरुरी छ । आपतकालीन तथा विपद् पूर्वतयारी विपद् जोखिम न्यूनीकरण कार्यको एउटा महत्वपूर्ण पक्ष हो । यसले विपद्को सामना गर्ने क्षमतालाई वृद्धि गर्न र समुदायलाई विपद् व्यवस्थापन गर्ने कार्यमा मद्दत पुऱ्याउंदछ ।

विपद्बाट प्रभावित व्यक्ति/समुदायलाई विपद् परेको जति सक्थो छिटो सहयोगको आवश्यकता पर्दछ र त्यो आवश्यकता कुनै एक निकायले मात्र पुरा गर्न सक्दैन । हाल सम्म जिल्लामा सहयोग कार्यहरु प्रभावकारी रूपमा लक्षित समुदायसम्म पुऱ्याउन जिल्ला विपद् व्यवस्थापन समिति, जिल्ला समन्वय समिति, नेपाल रेडक्रस सोसाइटी, जिल्लाका ४ बटै सुरक्षा निकायहरु, विषयगत कार्यालय र सामाजिक संघसंस्था एवं स्थानीय समुदाय क्रियाशिल रहदै आएका छन् । प्रकोप व्यवस्थापनमा सरकारी निकायको अग्रणी भूमिका रहने भएकोले र अन्य निकायहरुलाई पनि उपयुक्त जिम्मेवारी निर्वाह गर्न अभिप्रेरित गर्ने अभिप्रायले विपद् पूर्वतयारी तथा प्रतिकार्य योजना तयार गरिएको हो ।

विपद् व्यवस्थापनको क्षेत्र अन्तर्गत जोखिम न्यूनीकरण र पूर्वतयारी, उद्धारराहत तथा पुनर्स्थापना र पुनःनिर्माण जस्ता कार्यहरु पर्दछन् । विपद्पूर्व न्यूनीकरण र पूर्वतयारीका कार्यहरु व्यवस्थित तरिकाले सम्पन्न गर्न सकिएको अवस्थामा विपद् पश्चात प्रभावकारी रूपमा उद्धार र राहत कार्य गर्न सकिन्छ भन्ने कुरा विभिन्न अध्ययनले देखाएका छन् । यद्यपि विपद्लाई कुनै एकमात्र सावधानीले पर्याप्त हुदैन । अन्तर्गत दुईवटा चरण हुन्छन् । पहिलो चरण विपद् अघि गरिने व्यवस्थापन हो भने दोश्रो चरण विपद् पछिको उद्धार र राहत एवं सीघ्र पुर्नलाभका कार्य हो । सो को लागि यस विपद् पूर्वतयारी तथा प्रतिकार्य योजनाले केही सघाउ पुऱ्याउने आशा गरिएको छ ।

१.२ नेपालमा विपद् जोखिम व्यवस्थापन र वर्तमान नीति :

नेपालमा दैवीप्रकोप उद्धार ऐन, २०३९ लागू भएपछि विपद् व्यवस्थापनमा उद्धार तथा राहत कार्यका अतिरिक्त पूर्वतयारी तथा न्यूनीकरण कार्यलाई जोड दिन थालिएको देखिन्छ । सन १९९१ मा प्राकृतिक प्रकोप न्यूनीकरण अन्तर्राष्ट्रिय दशकको घोषणा भएपछि विपद् व्यवस्थापन पूर्वतयारी कार्यलाई विशेष जोड दिन थालिएको देखिन्छ । १८-२२, जनवरी, २००५, मा जापानको हयोगा शहरमा भएको विश्व विपद् जोखिम न्यूनीकरण सम्मेलन (World Disaster Risk Reduction Conference, 2005) बाट जारी गरिएको घोषणा-पत्रलाई पालना गर्दै नेपालले विपद् जोखिम व्यवस्थापन राष्ट्रिय रणनीति, २०६६ तयार गरी कार्यान्वयनमा ल्याएको देखिन्छ । २५ आश्विन, २०६६ मा नेपाल सरकारबाट स्वीकृत गरिएको रणनीतिमा पनि जोखिम न्यूनीकरण सम्बन्धी अवधारणाहरुलाई आपतकालीन पूर्वतयारी (Preparedness), प्रतिकार्य (Response) तथा पुर्नलाभ (Recovery) सम्बन्धी कार्यक्रममा व्यवस्थित रूपमा समावेश गर्ने उल्लेख गरिएको छ । विपद् पूर्वतयारीका लागि तर्जुमा गरिएको राष्ट्रिय कार्ययोजना लागू भएपछि विभिन्न किसिमका प्राकृतिक विपद्हरुलाई सम्बोधन गर्न आवश्यक उपायहरु अवलम्वन गर्न थप प्रयास भैरहेको छ र जापानको केन्जाईमा सन् २०१४/२०१५ मा विश्व सम्मेलनले स्वीकृत गरेको केन्जाई फ्रेमवर्कले प्रदान गरेको दिशा निर्देशवाट समेत नेपालले विपद्को पूर्वतयारी तथा प्रतिकार्यलाई व्यवस्थित र प्रभावकारी बनाउने प्रयास जारी रहेको छ ।

दैवी प्रकोप उद्धार ऐन, २०३९

नेपालमा विपद् व्यवस्थापनको कानूनी संरचनाको शुरुवात २०३९ सालमा जारी भएको दैवीप्रकोप (उद्धार) ऐन, २०३९ बाट भएको हो । यो ऐनले सरकारलाई विपद्को सामना गर्न तयार हुने र विपद्को समयमा प्रतिकार्य गर्ने जिम्मेवारी प्रदान गरेको छ । यो ऐनले देशको इतिहासमै पहिलो पटक विपद् व्यवस्थापनको संस्थागत संरचनाको व्यवस्था गरेको छ । जुन यस प्रकार रहेको छ ,

विपद् व्यवस्थापनको संस्थागत संरचना

क. केन्द्रिय विपद् व्यवस्थापन समिति, गृह मन्त्रालय अन्तर्गत रहेको राष्ट्रिय स्तरको सबैभन्दा माथिल्लो यस समिति अन्तर्गत राहत, उद्धार तथा उपचार उपसमिति र आपूर्ति, आश्रयस्थल तथा पुर्नस्थापना उपसमिति रहेको छन् ।

ख. जिल्ला विपद् व्यवस्थापन समिति

ग. स्थानीय विपद् व्यवस्थापन समिति

स्थानीय तह कार्यसंचालन ऐन, २०७४

स्थानीय तह कार्यसंचालन ऐन, २०७४ ले स्थानीय तहका लागि स्वायत्त शासनको व्यवस्था सहित वातावरण मैत्री विकास व्यवस्थापनको लागि विकेन्द्रीकरणको अवधारणालाई प्रवर्द्धन गरेको छ । यसमा विकास प्रक्रिया, वातावरण र प्रकोप वीचको अन्तर सम्बन्धलाई प्रत्यक्ष वा परोक्ष रूपमा जोड दिएको छ । यस ऐनले स्थानीय तहहरूलाई जिल्ला तथा गा.पा.हरूका समस्याको समाधान आफैले खोज्न प्रोत्साहन गरेको छ । यसरी यस ऐनले स्थानीय तहलाई उत्तरदायी बनाएको भएपनि भएका व्यवस्थालाई कार्यान्वयन गर्न आवश्यक जनशक्ति तथा बजेटको विनियोजन नहुँदा ऐनमा व्यवस्था गरेका अवधारणाहरूको कार्यान्वयन पक्ष एकीकृतरूपमा अगाडी बढाउन कठिन परेको अवस्था छ ।

विपद् सम्बन्धी राष्ट्रिय रणनीति, २०६६

राष्ट्रिय र अन्तर्राष्ट्रिय स्तरका विभिन्न घोषणा तथा प्रतिवद्धताहरूको कार्यान्वयनको लागि नेपालमा दैवीप्रकोप उद्धार कार्यलाई थप ब्यवस्थित गराउन नेपाल सरकारद्वारा विपद्सम्बन्धी राष्ट्रिय रणनीति, २०६६ जारी भएको छ भने संचालन गरिने विपद् व्यवस्थापन, राहत, उद्धार र प्रतिकार्य योजना तयारी गरी सरोकारवालाहरूको परिचालन गर्न भूमिका किटान गरी कार्य शुरु भएको छ । साथै यसमा लैङ्गिकतथा सामाजिक समावेशीकरण सम्बन्धी राज्यका मूलनीतिलाई सुनिश्चित गर्न केही संस्थागत व्यवस्था समेत गरेको छ । महत्वपूर्ण केही ब्यवस्थाहरू :

- विपद्जोखिम व्यवस्थापनका सबै चरणहरूमा लैङ्गिक सवाल तथा समावेशीकरणलाई मुल प्रवाहमा ल्याइनेछ ।
- कुनै वर्ग, जात तथा जातिय समुहले परिस्थितिलाई थप जटिल पार्न सक्दछन् भन्ने कुरामा सजग रही आपतकालीन सहयोग तथा राहत कार्यक्रम लगायत विपद् जोखिम न्यूनीकरण सम्बन्धी कार्यक्रमहरू परिस्थितिजन्य जटिलता प्रति संवेदनशील रहनेछन् । यस्तो प्रतिकार्य सञ्चालन गर्दा विपद् भन्दा पहिले, विपद् भइरहेका समयमा र विपद् पछिका अवस्था (Pre, During and Post Disaster scenario) मा तिनको प्राथमिकता पूर्वक पहिचान र विश्लेषण गरिनेछ ।
- विपद्का समयमा सार्वजनिक सेवाहरू अवरुद्ध भएका अवस्थामा पनि समुदायमा विद्यमान जीवनधार संरचना तथा प्रणालीहरूका अविच्छिन्न संचालन गन कार्यमा कुन अवरोध नआओस भन्नका लागि समुदायका सब समूह एवं अन्य अल्पसंख्यक समुहका बालबालिका, महिला, वृद्ध-वृद्धा, अशक्त आदिलाई सूचित गन व्यवस्था मिलाइनेछ ।
- विपद्का घटनाका प्रकृतिका आधारमा के गर्ने, कहिले गर्ने र कसरी गर्ने भन्ने कुरा थाहा पाउन संकटासन्न वर्गलाई सक्षम तुल्याईनेछ । यसका लागि आवश्यक पर्ने ज्ञान, क्षमता, अवसर तथा अधिकारको प्रयोग गर्न उनीहरूमा चेतना अभिवृद्धि गरी आत्मविश्वास बढाउने प्रकृतिका क्रियाकलाप संचालन गरिनेछ ।
- जोखिमपूण अवस्थामा रहेका परिवारहरू विशेष गरी महिला, बालबालिका, एकल महिला र पुरुष, अशक्त, विरामी सबैको पूर्व पहिचान गरी तदनरूप उद्धार, राहत तथा पुनःस्थापनाका लक्षित कार्यक्रम (Rescue, relief and rehabilitation targeted program) संचालन गरिने छन ।
- घर परिवार र समुदायमा आर्थिक तथा सामाजिक अधिकारबाट बञ्चित सीमान्तकृत अवस्थाका जीवनयापन गरिरहेका वर्गका लागि विपद्का समयमा विशेष सहयोग र संरक्षण आवश्यक पर्ने हुँदा पूर्वतयारी तथा जोखिम न्यूनीकरण, उद्धार तथा राहत, प्रतिकार्य, पुनर्लाभ (Recovery) का कार्यक्रमका समयमा ती समुहको आवश्यकता प्रति विशेष ध्यान दिईनेछ ।

१.३ विपद् पूर्वतयारी तथा प्रतिकार्य योजनाको उद्देश्य तथा अपेक्षित नतिजा

प्रकोप पूर्वतयारी कार्य योजनाको उद्देश्य :

यस योजनाको मुख्य उद्देश्य पर्वत जिल्लामा विपद्बाट हुनसक्ने सम्भावित जोखिम पहिचान गर्ने, विपद्का क्षति कम गर्न आवश्यक पूर्वतयारी तथा प्रतिकार्यको लागि स्रोत साधन र जिम्मेवारी सहितका कार्ययोजना तयार गरी जनधनका क्षतिकम गर्ने रहेको छ । विपद् व्यवस्थापनको क्षेत्रमा कार्यरत विभिन्न संघसंस्थाहरूको भूमिका र जिम्मेवारी उल्लेख गरी कार्यान्वयनका लागि तयार पारिएको यस योजनाको अन्य उद्देश्यहरू निम्नानुसार रहेका छन् ।

- विपद् अवस्था र संकटासन्न न.पा./गा.पा.हरूको पहिचान गरी स्तरीकरण गर्न ।
- विपद्पूर्व, प्रकोप पारिरहेको समयमा र प्रकोप पछि, गर्नु पर्ने कार्यहरूको पूर्वतयारी/विश्लेषण गर्नु ।

- विपद्वाट प्रभावितहरूलाई तत्काल उद्धार तथा राहत सेवा पुऱ्याउन सरल उपायहरू अवलम्बन गर्न सजिलो पार्नु ।
- विभिन्न निकाय तथा संघसंस्थाहरूबीच समन्वय गरी कार्यक्रमलाई एकीकृत रूपमा अगाडि लैजानु ।
- विपद्को अवस्थामा परिचालन गर्न सकिने जनशक्ति पहिचान गरी जिम्मेवारीको बाँडफाँड गर्ने र जिम्मेवारी प्राप्त विभिन्न संघसंस्थाहरूको कार्य जिम्मेवारी तोकी पूर्वतयारी गर्ने ।
- विपद् पश्चात उद्धारका लागि तत्काल घटनास्थल पुग्ने अवस्थाका सृजना गर्न ।
- विपद्का उच्च जोखिममा रहेका अशक्त, गर्भवति, सुत्केरी महिला, बालबालिका, एच.आई.भी. संक्रमित तथा वृद्ध वृद्धाहरूलाई प्राथमिकतामा राखी राहतका कार्यक्रमहरूको योजना बनाउन ।
- मानवीय सहयोगका लागि पहिले नै उपयुक्त तथा पर्याप्त तथा सहयोग योजना तर्जुमा गर्नु
- मानवीय असरहरूलाई कम गर्न विपद्वाट प्रभावित मानिसहरूका आवश्यकताहरू पूर्ति गर्नका निमित्त समयमा नै सरकारलाई सहयोग उपलब्ध गराउनु हो तथा कुनै पनि मानवीय सहयोग सिद्धान्त अर्थात मानवता, निष्पक्षता तथा तटस्थता बमोजिम उपलब्ध गराउनु ।

विपद् पूर्वतयारी कार्य योजनाको अपेक्षित परिणामहरू :

यसविपद् पूर्वतयारी तथा प्रतिकार्य योजनाले प्राप्तगर्न खोजेका परिणामहरूयसप्रकार रहेका छन्।

- जिल्लास्तरमा उपलब्ध क्षमता (पूर्वतयारी र प्रतिकार्य) को लेखाजोखा गरिने,
- विपद् जोखिम विश्लेषण हुने,
- विभिन्न निकाय बीचको समन्वय प्रभावकारी भई राहत उद्धार कार्य प्रभावकारी हुने ,
- प्रतिकार्यमा संलग्न साभेदार र क्षेत्र अगुवा तथा सदस्य संस्थाहरूको भूमिका र जिम्मेवारीको जानकारी हुने हुने,
- सरोकारवाला सरकारीतथागैरसरकारीनिकायहरूद्वारा गरिने विपद् जोखिम कार्य व्यवस्थित हुनेछ ।
- जिल्लामा विपद् जोखिम व्यवस्थापनका लागि भएको स्रोत साधनको पहिचान, स्थान, सम्पर्क लगायत विभिन्न क्षेत्रसंग सम्बन्धित समस्या एवं चुनौतीहरूको बारेमा सरोकारवालाहरूलाई जानकारी हुने ।

विपद् पूर्वतयारी तथा प्रतिकार्य योजनाको आवश्यकता

विपद् व्यवस्थापन भित्र गरिने विभिन्न चरणका कार्यमध्ये पूर्वतयारी कार्ययोजना विपद् परेलगतै स्थिति सामान्य नभएसम्म कार्यान्वयन हुन्छ । विपद्को समय ज्यादै संवेदनशील भएकोले यस समयमा गर्ने मानवीय सहयोगका कार्यले पनि महत्वपूर्ण स्थान ओगटेको हुन्छ । यसकारण यस योजनाको निकै ठूलो महत्व रहेको यथार्थलाई अस्वीकार गर्न सकिँदैन । त्यसैले यस कार्ययोजनाको आवश्यकता र महत्वलाई अग्रस्थानमा राख्न सकिन्छ । पूर्वतयारी कार्ययोजनाका निम्न महत्वले यसको आवश्यकतालाई पुष्टि गर्दछ :।

- योजनाले विपद्को समयमा मानवीय सहयोगलाई व्यवस्थित गर्ने सुनिश्चितता दिन्छ ।
- विपद् जोखिम कम गर्न समुदायलाई हातेमालो गर्ने वातावरण बनाउन प्रेरणा दिन्छ ।
- पीडित समुदायलाई आफ्नो अधिकार र दायित्वको बारेमा सचेत गराउँछ ।
- उद्धार र राहतजस्ता कार्यमा पीडित समुदायको समान पहुँचको प्रत्याभूति गर्छ ।
- आपत्कालीन समयमा सूचना र जानकारी प्रक्षेपणलाई व्यवस्थित गर्न सहयोग गर्छ ।
- सामाजिक, सांस्कृतिक मर्यादा तथा सद्भाव अभिवृद्धिको लागि मार्ग प्रशस्त गर्छ ।
- खानेपानी, सरसफाई र स्वास्थ्य प्रबर्द्धनका विषयलाई व्यवस्थित गर्न सहयोग गर्छ ।
- स्रोतको सही सदुपयोग गरी पीडित समुदायलाई विपद्को पीडाबाट मुक्ति दिने बाटो तयार गर्छ ।
- क्षेत्रगत रूपमा कामको बाँडफाँड हुने हुँदा मानवीय सहयोग पारदर्शी, प्रभावकारी र व्यवस्थित हुनुको साथै सेवाप्रदायकमा जवाफदेही र उत्तरदायित्वको भावनाको विकास गराउँछ ।

पूर्वतयारीका लागि सामान्य मान्यताहरू :

- जिल्ला प्रशासन कार्यालय तथा जिल्ला विपद् व्यवस्थापन समिति मार्फत एकद्वार नीति अनुरूप समग्र समन्वयको काम हुनेछ ।
- विषयगत समन्वय गर्दा मुख्य माग वा आवश्यकता पुरा होस भन्नेमा ध्यान पुऱ्याइने छ ।

- नेपाल रेडक्रस सोसाइटी लगायतका सहयोगी संस्थाको भूमिका सबै सरोकारवालाहरूले बुझने गरी उल्लेख गर्ने ।
- यस कार्यमा संलग्न संस्थाहरूप्रति अनावश्यक रूपमा अपेक्षा राख्ने अवस्था नआउने वातावरण तयार गर्ने ।
- विपद् पूर्वतयारी एवं उद्धार कार्यका लागि दक्ष जनशक्ति, आर्थिक, भौतिक सुविधाको लागि समन्वयमा जोड दिने ।
- स्थानीय संजालमा आधारित संस्थाहरूलाई क्षमताअनुसार प्रभावकारी रूपमा परिचालन गर्ने ।

१.४ विपद् पूर्वतयारी कार्य योजनाको तयारीका प्रक्रिया :

जिल्लामा वर्षौदेखि विभिन्न प्रकारका विपद्हरू पर्दै आएको र सो को लागि व्यवस्थापनको लागि विभिन्न संघसंस्थाहरू जिल्ला विपद् व्यवस्थापन समितिको नेतृत्वमा परिचालित हुँदै आएका छन् । हाल विपद् जोखिम व्यवस्थापन राष्ट्रिय रणनीति, २०६६ ले विपद्बाट पर्ने तत्कालीन तथा दीर्घकालीन प्रभावलाई जोखिम व्यवस्थापनका माध्यमबाट न्यून गरी दिगो विकासको लक्ष्य लिए अनुसार र विपद् पूर्वतयारी तथा प्रतिकार्य योजना तर्जुमा मार्गदर्शन २०६७, मा भएको व्यवस्था अनुसार र सोही मार्गदर्शनको अवधारणागत ढाँचामा रहेर यो कार्ययोजना तयार गरिएको छ । यो कार्ययोजना जिल्ला विपद् व्यवस्थापन समितिको नेतृत्वमा जिल्ला समन्वय समिति, नेपाल रेडक्रस सोसाइटी जिल्ला शाखा र अन्य विषयगत निकाय तथा सरोकारवालाहरूको साझा प्रयासबाट तयार गरिएको हो । देहायको प्रक्रिया पुरा गरी यो कार्ययोजना तयार गर्ने प्रयास गरिएको छ ।

- जिल्ला विपद् व्यवस्थापन समितिको नेतृत्वमा भए गरेका तथा नेपाल रेडक्रस सोसाइटी, जिल्ला समन्वय समिति, सम्पूर्ण सुरक्षा निकाय, विषयगत कार्यालय र अन्य सरोकारवाला निकायद्वारा यस जिल्लामा संचालन भैरहेका विपद् जोखिम न्यूनीकरण र विपद् पूर्वतयारी तथा राहत कार्यक्रम अन्तर्गत आकस्मिक पूर्वतयारी योजना तयारीको लागि अन्तरक्रिया तथा जिल्ला विपद् व्यवस्थापन समितिको बैठक आयोजना गरी कार्यदल निर्माण गरिएको,
- प्रमुख जिल्ला अधिकारी अध्यक्ष रहेको जिल्ला विपद् व्यवस्थापन समितिको प्रत्यक्ष सहयोगमा छलफल गरी सुझावहरू संकलन गरिएको छ,
- विपद्को क्षेत्रमा काम गर्ने सरकारी तथा गैरसरकारी संघसंस्थाबाट यस योजनाका लागि प्राप्त सुझावई समावेश गरिएको छ ।
- योजनालाई अन्तिम रूप दिनुअघि थप सल्लाह/सुझावकालागि राजनीतिक दलहरू समेतको संयुक्त बैठकमा पेश गरी प्राप्त सुझाव समावेश गरी यो योजनामा तयार गरिएको छ ।
- अन्त्यमा योजना जिल्ला दैविप्रकोप उद्धार समितिको बैठकबाट स्वीकृति पश्चात कार्यान्वयनमा लगिएको ।

१.५ विपद् पूर्वतयारी कार्य योजनाको तयारीका सीमाहरू :

यो योजना विपद् पूर्वतयारी तथा प्रतिकार्य योजना तर्जुमा मार्गदर्शन, २०६७ को आधारमा विभिन्न सरोकारवाला निकायसँगको छलफल पछि तयार गरिएको हो । उपलब्ध सीमित जनशक्ति, सीमित स्रोत र साधन, लगायतका कारणहरू पनि यो कार्ययोजना तयारीका सीमाहरू रहे । यसमा उल्लिखित विभिन्न गतिविधिहरूको लागि आवश्यक बजेट जुटाउन नसक्ने अवस्था रहेमा कार्ययोजनाको पूर्ण कार्यान्वयनमा पनि समस्या पैदा हुन सक्छ । अर्कोतर्फ यो योजना कार्यान्वयनको लागि आवश्यक पर्ने सामाजिक, आर्थिक, मानवीय, भौतिक पूँजीको सहज उपलब्ध हुन नसकेमा प्रस्तावित कार्यायोजना कार्यान्वयनमा कठिनाई सिर्जना हुन सक्छ ।

परिच्छेद २ पर्वत जिल्लाको परिचय र जिल्लामा विपद्को अवस्था

२.१ पर्वत जिल्लाको परिचय

पश्चिम नेपालको पहाडी क्षेत्रमा अवस्थित पर्वत जिल्ला ४९४ वर्ग कि.मी. (४९,४०० हेक्टर) भौगोलिक क्षेत्रफल भित्र फैलिएको छ। समुन्द्र सतहबाट ५२० मिटर उचाईमा रहेको सेतीवेणी देखि ३३०९ मिटर अग्लो शालिजा हम्पालको लेक सम्मको भू-भाग रहेको यस जिल्लाको सदमुकाम कुश्मा रहेको छ। धरातलीय र भौगोलिक विविधता अनुसारनै यस जिल्लामा हावापानी र अन्य प्राकृतिक अवस्थामा पनि सामान्य विविधता पाइन्छ। गर्मी हावापानी देखि केही ठण्डा हावापानीले गर्दा जैवीक विविधताका दृष्टिले यो जिल्ला प्रसिद्ध छ। भौगोलिक र वातावरणीय विविधताले गर्दा यहाँ प्रशस्त नदी नाला तथा खोलाहरु बग्छन् जसले वर्षेनी विपद्का घटनाहरु हुने गर्दछन्। कुश्मा बजार सदरमुकाम रहेको यस जिल्लाको पूर्वमा कास्की र स्याङ्जा, दक्षिणमा स्याङ्जा र गुल्मी, पश्चिममा गुल्मी बाग्लुङ र उत्तरमा म्याग्दी जिल्ला पर्दछ। यस जिल्ला १ प्रतिनिधि सभा सदस्य निर्वाचन क्षेत्र, २ प्रदेश सभा निर्वाचन क्षेत्र तथा स्थानीय तह मध्ये ५ गा.पा. र २ नगरपालिकामा विभाजित रहेको छ।

भौगोलिक अवस्थिति :

पर्वत जिल्ला नेपालको पश्चिमाञ्चल विकास क्षेत्र अन्तर्गत धौलागिरीको एक पहाडी जिल्ला हो। जिल्ला ८३ डिग्री ३३ मिनेट ४० सेकेण्ड देखि ८३ डिग्री ४९ मिनेट ३० सेकेण्ड सम्म पूर्वी देशान्तर र २८ डिग्री १९ सेकेण्ड देखि २८ डिग्री २३ मिनेट ५९ सेकेण्ड उत्तरी अक्षांशसम्म फैलिएर रहेको छ। (श्रोत:जिल्ला विकास योजना २०७२।७३)। धेरैजसो पहाडी भूभाग रहेको यस जिल्लामा खोंच, बेसी तथा उच्च डाँडाकाँडाहरु रहेका छन्।

भू-उपयोग :

जिल्लाको कुल क्षेत्रफल ४९,४०० हेक्टर मध्ये २८५९२ हेक्टर कृषियोग्य जमिन, १९९९७ हेक्टर वन क्षेत्र र बाँकी भू-भाग भिरपहरा, खोलानाला, पहिरो, हिमक्षेत्र, चट्टान, सडक, बस्तीले ओगटेको छ। कुल कृषियोग्य जमिन २८५९२ हेक्टर मध्ये सिञ्चित भूमि ९०२१ हेक्टर खेत, पाखो बारी १५१५० हेक्टर भू-भाग रहेको छ। (श्रोत: जिल्ला समन्वय समिति, सूचना शाखा) जमिनका वर्गीकरण निम्न तालिकामा देखाइएको छ। भौगोलिक अवस्थितिलाई विचार गर्दा यस जिल्ला २ भागमा विभाजन गर्न सकिन्छ।

क) पहाडी पर्वत भूमि

ख) नदी किनार समतल भूमि

भू-उपयोगका आधारमा हेर्दा यस जिल्लाको नदी किनार समतल भूमि मलिलो भएकोले उब्जाउ योग्य छ। लेक पहाडी भूमि कहिकतै समतल भिरालो भूमिमा लेकाली अन्न, धान कोदो, आलु, मकै, फापर, जौ, फलफूल उत्पादन योग्य छन्। कूल प्रशोधित खाद्यान्न उत्पादन २६२५४ मेट्रिकटन हुन्छ भने आवश्यक खाद्यान्न ३७९९६ मेट्रिकटन हुन्छ। यसरी उत्पादनबाट नपुग खाद्यान्न १०९४२ मेट्रिकटन भई बाहिरबाट आयात गर्नुपर्ने देखिन्छ। यस जिल्लाको पहाडी डाँडापाखा तथा खोला किनारको खेतीयोग्य जमिनलाई वर्षे खोलानाला तथा कालीगण्डकी, मोदी खोला, सेती खोला लगायतको कटानले उब्जाउ हुने खेतीयोग्य जमिन कटान गरिरहेको छ।

जिल्लाका मुख्य नदीनालाहरुको विवरण :

यस जिल्लाको प्रमुख नदी कालीगण्डकी हो भने सहायक नदी तथा खोलाहरुमा मोदीखोला, सेतीखोला, रतीखोला, लमाएखोला, चिर्दीखोला, भुरंगदी, लुंदी, लस्ती, वाच्छा, मल्यांगदी, जहरे, पातीखोला, पैयुखोला, सिन्दीखोला, खाल्टेखोला, लगायत अन्य साना

खोलानालाहरु रहेका छन् । अन्य वर्षे खोलाहरु हिउँदको समयमा सुख्खा रहे पनि वर्षा याममा बाढीको रुपमा उर्लेर आउने भएकोले भिरालो क्षेत्रमा धेरै जमिन कटान गरी भिरालो बस्तीको बासिन्दालाई आहत पुऱ्याइरहेको छ ।

सम्भावित भू-क्षय क्षेत्र :

यस जिल्लाको उत्तर पश्चिमबाट दक्षिणसम्म बग्ने कालीगण्डकी किनारका उर्वर जमिन पूर्वबाट पश्चिमतर्फ बगेको मोदीखोला, सेतीखोला, तथा खहरे खोलाहरुमा वर्षातको समयमा आउने बाढी पहिराबबाट जमिनको कटान मात्र नभएर जनधनको क्षति समेत हुने गरेको छ । अर्कोतर्फ त्यस्ता खोलाहरुमा आउने बाढी तथा पहिरोको कारण उत्पादन योग्य भूमिहरु दिन प्रतिदिन बगरमा परिणत भई खेती योग्य जमिनको क्षेती हुने गरेको छ । खास गरी खोला नदीले वारीबेनी, मिलनचोक, लस्ती फर्से बजार, नयाँपुल, सेतीबेनी बजार, काली नदीका किनारका स्थानहरुमा वर्षातको समयमा बाढी आई कटान डुवान तथा बाढीबाट जनधनको क्षति हुने गरेको छ । त्यस्तै लुङ्दी, लस्ती, मोदीखोला, रतिखोला, मल्याङ्दीखोला, लमायखोला, बाच्छाखोला, पैयुखोला, चिर्दीखोला जस्ता ठुला तथा खहरे खोलाहरुले जलजला गा.पा.का लुङ्दी, लस्ती, कुशमा न.पा.को अर्मादी, मोदी गा.पा.का देउपुर, तिलाहार, देउराली, क्यांग, फलेवास न.पा.को खानीगाँउ, भंगरा, पैयू गा.पा.का भोर्ले, सरौंखोला, हुवास, त्रिवेणी, टकलाक, विहादी गा.पा.को शालिग्राम, लगायतका विभिन्न स्थानहरु प्रभावित हुने गरेका छन् । भिरालो र नदीनाला भएको यस जिल्ला वर्षात याममा पहिरो जाने हुँदा फलेवास न.पा.का शंकरपोखरी, ठानामौला, कार्कीनेटा, भंगरा, जलजला गा.पा.का लेखफाँट, धार्डीरिङ्ग, शालिजा, नाङ्लीवाङ्ग, बनौं, मोदी गा.पा.का बाजुङ्ग, भुक्ताङ्गले, तिलाहार, क्यांग, देउराली, देउपुर, चित्रे, कुशमा न.पा.का शिवालय, आर्थरडाँडाखर्क, खौलालाँकुरी, महाशिला गा.पा.का बालाकोट, होर्स्याङ्दी, पैयू गा.पा.का भोर्ले, सरौंखोला, टकलाक लगायतका स्थानहरु पहिरो प्रभावित गा.पा. हुन । अन्य केही सम्भावित स्थानहरु पनि रहेका छन् । सुख्खा गर्मी याममा आगलागीबाट धनजनको क्षति हुनेगरेको छ भने हावाहुरीबाट पनि घर, गोठ, विद्यालयको छाना उडाई यस जिल्लाका विभिन्न संस्था तथा व्यक्तिहरु प्रभावित हुने गरेका छन् । वनजंगल विनाशको कारणले गर्दा पनि भू-क्षय वा भू-स्खलन हुने गरेको छ । भने वर्षेनी विभिन्न गा.पा.मा अवस्थित जंगलहरुमा आगलागी हुने गरेको छ । जिल्लाको तथ्यांक हेर्दा वर्षेनी चट्याङ्गबाट समेत धनजनको क्षति हुने गरेको छ । क्षतिको हिसाबले हेर्दा पर्वत जिल्लामा सबै प्रकारका विपद्हरुबाट सामान्य रुपमा क्षति हुने गरेको छ ।

जलवायु

पर्वत जिल्लाको हावापानी उष्ण मनसुनी किसिमको भएकोले गर्मी याममा नदी किनार समथर क्षेत्रमा दिउँसो सुर्यको तापले जनजीवनलाई निकै असर पुऱ्याउँछ भने हिमाली उच्च पहाडी क्षेत्रमा जाडोको समयमा बढी जाडो हुने भएकोले जनजीवनलाई ठण्डीले कष्टकर नै तुल्याउँछ । यहाँको तापक्रम गर्मीमा ३५ डिग्री सेल्सियस सम्म पुग्ने गरेको छ भने जाडो याममा ७.५ डिग्री सेल्सियससम्म झरेको पाइन्छ । औसत वर्षा अधिकतम वार्षिक २६०० मिली लिटर र न्यूनतम २४०० मिली लिटर सम्म रहने गरेको छ । जलवायु परिवर्तनका समग्र असरहरु वाहेक धेरै गर्मी तथा बढि जाडोको कारण खासै क्षति हुने गरेको देखिदैन ।

जलभण्डार

यस जिल्लाको जलजला ताल र पञ्चासेमा रहेको पञ्चासे ताल पर्यटकीय दृष्टिकोणले अति महत्व र पौराणिक छन् भने कालीगण्डकी नदीमा नौका विहार तथा सेतीबेनीको स्टिमरले यातायात र मनोरञ्जन दुवै सुविधा उपलब्ध गरेको छ । काली नदीको जलभण्डारलाई खासै उपयोग गर्न सकिएको छैन भने मोदीखोलामा सञ्चालन भएका विद्युत उत्पादन योजना तथा सम्भावित योजनाका कारण यसले उर्जा उत्पादन नदीको रुपमा पनि पहिचान बनाउन सक्ने देखिएको छ । मुस्ताङ्ग जिल्लामा रहेका एकाध साना हिमतालहरु फुट्ने र सो वाट क्षति हुने संभावना यस जिल्लामा अत्यन्त कमी देखिन्छ ।

भू-क्षय, आगलागी, भुकम्प

विभिन्न खोलानालाहरुमा आउने बाढी पहिरोको कारण कृषिजन्य भूमिको क्षय, विभिन्न स्थानमा हुने वेलावेलाको आगलागी, भुकम्प, बाढी पहिरो, असिना, चट्याङ्ग, हुरीवतासबाट यस जिल्लामा विपद्जन्य घटनाहरु हुन् भने २०७२ सालको विनाशकारी भुकम्पले यस जिल्लामा पनि भौतिक क्षति पुऱ्याएको थियो ।

जनसंख्या

वि.सं. २०६८ को राष्ट्रिय जनगणनाको प्रारम्भिक तथ्याङ्क अनुसार यस जिल्लामा घरधुरी ३१५२७ मा बसोवास गर्ने ३५७१९ परिवार छन् । जिल्लाको कुल जनसंख्या १४६५९० मध्ये महिला ८१२८९ र पुरुष ६५३०१ छ । १ प्रतिनिधि सभा सदस्य निर्वाचन क्षेत्र र २ प्रदेश सभा सदस्य निर्वाचन क्षेत्र भएको यस जिल्लाको मतदाता संख्या ११८२३३ छ । जिल्लाको जनघनत्व २९.७ वर्ग कि.मी. रहेको देखिन्छ यस जिल्लामा गुरुङ्ग, मगर, ब्राहमण, क्षेत्री, नेवार, कुंवर, घर्ती, ठकुरी, सन्यासी, कुमाल, बोटे, माभी, थकाली, मुस्लिम, दमाई, कामी, सार्की जस्ता विभिन्न जातजाती र समुदायको बसोवास भएको पाइन्छ । यहाँ सबै भन्दा बढी नेपाली भाषा बोल्ने समुदाय रहेका छन् भने क्रमशः नेवारी, गुरुङ्ग, मगर हिन्दी, भाषा बोल्ने व्यक्तिहरुको बसोवास रहेको छ । यस जिल्लाको अधिकांश जनसंख्या कृषिमा आश्रित छन् । वैदेशिक रोजगारमा पनि यहाँका व्यक्तिहरु हुदाँ रेमिटान्स पनि मुख्य आयस्रोत हुन । कृषिजन्य भुमीक्षय, प्रकोपबाट प्रभावित, नागरिकले पाउने अधिकार सुविधाबाट उनीहरु वञ्चित हुन नपरोस भन्ने दृष्टिकोणले सम्पूर्ण सरकारी तथा गैरसरकारी निकायहरुबाट विशेष प्रयास गर्नु जरुरी छ ।

गा.पा./न.पा. अनुसार घरधुरी तथा जनसंख्या विवरण (राष्ट्रिय सर्वेक्षण २०१०):

क्र.सं.	गा.पा./न.पा को नाम	घरधुरी	जम्मा जनसंख्या	पुरुष जनसंख्या	महिला जनसंख्या
१	जलजला गाउँपालिका	५५६१	२१४५४	९७०८	११७४६
२	कुशमा नगरपालिका	१०३११	३९६००	१७७३९	२१८६१
३	मोदी गाउँपालिका	५४७९	२१२८४	९२८२	१२००२
४	फलेवास नगरपालिका	६०३६	२५३६६	१०९८२	१४३८४
५	महाशिला गाउँपालिका	२०७६	९१७९	४०७५	५१०४
६	विहादी गाउँपालिका	२९४१	१३४०३	५८४९	७५५४
७	पैयू गाउँपालिका	३२९४	१५३८१	६७९५	८५८६
जम्मा		३५,६९८	१४५,६६७	६४,४३०	८१,२३७

(स्रोत: राष्ट्रिय जनगणना, २०६८)

जिल्ला सदरमुकाम देखि गा.पा./न.पा.का वडासम्मको दुरी तथा दुर्गमताको विश्लेषण :

क्र.सं.	गा.पा./न.पा को नाम	वडा नं.	वडाको नाम	मुख्य बजार		बाह्रैमहिना सडकसम्मको दुरी	जिल्ला सदरमुकाम सम्मको दुरी	दुर्गमताको अवस्था	प्राथमिकता क्रम
				बजारको नाम	दुरी कि.मी.				
१	जलजला	१	बांसखर्क	पर्वत बेनी	१७	१३	३३	२३	२१
		२,३,४	माभुफांट	पर्वत बेनी	६	८	२८	१८	२९
		५	लेखफांट	मिलनचोक	१२।४	१४	३४	२४	१९
		६	शालिजा	मिलनचोक	१४।२९	१४	३४	२४	२०

क्र.सं.	गा.पा../न.पा को नाम	वडा नं.	वडाको नाम	मुख्य बजार		बाह्रैमहिना सडकसम्मको दुरी	जिल्ला सदरमुकाम सम्मको दुरी	दुर्गमताको अवस्था	प्राथमिकता क्रम
				बजारको नाम	दुरी कि.मी.				
		७	धार्डीरङ्ग	मिलनचोक	७	७	२७	१७	३०
		८	नाङ्गलीवाङ्ग	बाग्लुङ्ग	१२	३	१६	९।५	४३
		९	बनौ	कुशमा	१८	१३	१८	१५।५	३३
२	मोदी	१	भुक्ताङ्गले	नयांपुल कास्की	११	१२।३	२५	१८।६५	२६
		२	देउपुर	पातीचौर	१२।३८	८	१८	१३	३६
		३	देउराली	पातीचौर	१६।८७	१३	२३	१८	२८
		४	क्याङ्ग	पातीचौर	११	१४।५	२४।५	१९।५	२४
		५	बाजुङ्ग	पातीचौर	६	६	१६	११	३९
		६	तिलाहार	डिमुवा	१	१	१२	६।५	५१
		७	राम्जादेउराली	डिमुवा	६।५	९	१५	१२	३८
		८	चित्रे	डिमुवा	१३	८	१९	१३।५	३४
३	कूशमा	१	पाङ्ग	बाग्लुङ्ग	९	३	१०	६।५	४९
		२	खुर्कोट	कुशमा	७	६	७	६।५	४७
		३	दुर्लुङ्ग	कुशमा	१०	२	१०	६	५२
		४,५,६,७	शिवालय	कुशमा	०	०	०	०	५५
		८	चुवा	कुशमा	४	०।५	४	२।२५	५४
		९	कटुवाचौपारी	कुशमा	१२	०	१२	६	५३
		१०	पिपलटारी	कुशमा	११	२	११	६।५	५०
		११	पकुवा	कुशमा	९	४	९	६।५	४८
		१२	ठुलीपोखरी	कुशमा	१३	६	१३	९।५	४४
		१३	खौलालाकुरी	कुशमा	१६	३	१६	९।५	४२
		१४	आर्थर डांडाखर्क	कुशमा	१७।५	१३।५	१७।५	१५।५	३२
४	फलेवास	१	कार्किनेटा	पोखरा	५१	०	१९	९।५	४१
		२	थापाठाना	पोखरा	५४	२।५	२२	१२।२५	३७
		३	शंकरपोखरी	कुशमा	१९।५	७।५	१९।५	१३।५	३५
		४	मुडिकुवा	कुशमा	१५	०	१५	७।५	४६
		५	खानीगाउँ	कुशमा	१९	१	१९	१०	४०
		६	देविस्थान	कुशमा	१८	०	१८	९	४५
		७	लिमिठाना	कुशमा	२६	८	२६	१७	३१
		८	ठानामौला	कुशमा	२८	१०	२८	१९	२५
		९	भंगरा	पोखरा	६२	११।५	२९	२०।२५	२२
		१०	कुर्घा	कुशमा	३०	१०	३०	२०	२३
		११	पाङ्गराङ्ग	कुशमा	३५	१५	३५	२५	१६

क्र.सं.	गा.पा../न.पा को नाम	वडा नं.	वडाको नाम	मुख्य बजार		बाह्रैमहिना सडकसम्मको दुरी	जिल्ला सदरमुकाम सम्मको दुरी	दुर्गमताको अवस्था	प्राथमिकता क्रम
				बजारको नाम	दुरी कि.मी.				
५	महाशिला	१	होश्राङ्गदी	वालिङ्ग	३०	३२	५१	४१।५	१
		२	भोक्सीङ्ग	पोखरा	७७	२५	४४	३४।५	२
		३	वालाकोट	पोखरा	७५	१९	४१	३०	५
		४	पाखापानी	पोखरा	७५	१४	४१	२७।५	७
		५	लुंखुदेउराली	पोखरा	७५	१६	३८	२७	१०
		६	फलामखानी	पोखरा	६२	६	३१	१८।५	२७
६	विहादी	१	वाच्छा	कुश्मा	३१	१७	३१	२४	१८
		२	बराचौर	वालिङ्ग	४४	८	४३	२५।५	१५
		३	रानीपानी	वालिङ्ग	४०	६	४६	२६	१४
		४	बाहाकीठांटी	वालिङ्ग	३५	०।५	४८	२४।२५	१७
		५	उरामपोखरा	वालिङ्ग	३२	३	५४	२८।५	६
		६	शालीग्राम	वालिङ्ग	३४।३	२	५३	२७।५	८
		१	वाच्छा	कुश्मा	३१	१७	३१	२४	१८
७	पैयू	१	टकलाक	वालिङ्ग	३२	४	५९	३१।५	३
		२	त्रिवेणी	वालिङ्ग	२५	०	५५	२७।५	९
		३	बेउलीवास	वालिङ्ग	२९	३	५८	३०।५	४
		४,५	हुवास	वालिङ्ग	२२	०	५२	२६	१३
		६	सरोखोला	वालिङ्ग	२५	३।५	४९।५	२६।५	११
		७	भोर्ले	वालिङ्ग	२७	५	४७	२६	१२

स्रोत : जि.स.स.को कार्यालय, पर्वत (वास रणनीतिक योजना)

२.२ पर्वत जिल्लामा विपद्को सन्दर्भ

पर्वत जिल्ला धवलागिरी अञ्चलमा पर्ने दुर्गम पहाडी जिल्ला हो । यहाँको भू-बनोट पहाडी भिरालो रूपमा रहेका छ । यहाँका वस्तीहरु भिरालो भू-भागमा अवस्थित छन् । जसका कारण वर्षातका समयमा बाढीपहिरोको विपद् जोखिम उच्च रहेका देखिन्छ । यस जिल्लामा समशीतोष्ण हावापानी, फरक भू-बनोट, अव्यवस्थित वस्तीका कारणले अधिकांश समुदायहरु विपद्का उच्च जोखिममा रहेका छन् । साथै महामारी, आगलागी, खडेरी, असिना, हिमपात, हावाहुरी, जलवायु परिवर्तनको कारणले अतिवृष्टि, अनावृष्टि जस्ता विकराल समस्याहरु समय-समयमा आईपर्ने गरेका छन् । यस जिल्लामा सबैभन्दा बढी क्षति वर्षा र पहिरोको कारणले हुने गरेको छ भने असिना, हिमपात, आगलागीका प्रकोपहरु पनि धेरै भएको पाइन्छ । २०७२ साल वैशाख १२ गतेको भुकम्प र सो पश्चातका पराकम्पहरुबाट पर्वत जिल्ला पनि अति प्रभावित बनेको देखिन्छ । ठूलो मानवीय क्षति नभएपनि भौतिक क्षति हेर्ने हो भने यो जिल्ला पनि भुकम्पीय हिसावले उच्च जोखिममा रहेको देखिन्छ ।

जिल्लामा जिल्ला प्रशासन कार्यालय, जिल्ला समन्वय समिति, जिल्ला स्थित ४ वटै सुरक्षा निकायहरु, नेपाल रेडक्रस सोसाइटी, विभिन्न विषयगत कार्यालयहरु लगायत अन्य सरकारी तथा गैरसरकारी संघसंस्थाहरु, स्थानीय समुदाय र राजनीतिक दलहरुबाट समेत विपद्को समयमा प्रत्येक वर्ष आर्थिक तथा वस्तुगत सहायता प्रदान गर्दै आइरहेका छन् । आगलागी, बाढी, पहिरो, भूकम्पबाट प्रभावित व्यक्ति, परिवारलाई जिल्ला विपद् व्यवस्थापन समिति र ने.रे.सो. पर्वतले उद्धार तथा राहत सामाग्री गर्दै आईरहेको

थियो । समुदायमा विपद्को विषयमा जनचेतना अभिवृद्धिको लागि विभिन्न समयमा ग्रामिण स्तरका स्वयंसेवकलाई तालिम प्रशिक्षण दिई परिचालन गरिएको छ । यस अवधिमा केन्द्रीय स्तरको प्रशिक्षणमा ४ जना जिल्ला स्तरको प्रशिक्षकमा १२ जना व्यक्तिलाई तालिम प्रदान गरिएको छ । प्रकोप न्यूनिकरण पीडितलाई जनचेतना अभिवृद्धिको लागि निम्न समुदायमा तालिम गोष्ठी प्रशिक्षण प्रदान गरी प्रत्यक्ष रूपमा सहयोग उद्धार कार्यमा समावेश गरिएको छ । हालसम्म विभिन्न गा.पा.मा विभिन्न समयमा कुल १९१० घरधुरीलाई भुकम्प, बाढी, पहिरो, आगलागी, लगायत विपद् सम्बन्धी चेतनामूलक तालिमहरु प्रदान गरी विपद् जोखिम न्यूनीकरण गर्ने प्रयासहरु समेत भएका छन् ।

२.३. विपद्का घटना तथा क्षतिको विवरण

पर्वत जिल्लामा अवस्थित सबै गा.पा.हरुका विपद् जोखिमको विश्लेषण गर्न सामान्यतया विभिन्न आठवटा प्रकोपहरु बाढी, पहिरो, आगलागी, महामारी,भुकम्प, चट्याङ्ग, हावाहुरी, असिना, र हिमपातमध्ये बाढीरपहिरो देखिएका छन् ।

विगत वर्षमा विपद्बाट भएको क्षतिको विवरण

क्र.सं.	साल	प्रकोप	क्षति विवरण			
			मृत्यु संख्या	घाइते संख्या	क्षति घरधुरी	भएका मुख्य समस्याहरु
१	२०५६		-	-	२११	
२	२०५७		-	-	१८०	
३	२०५८		-	-	१०५	
४	२०५९		-	-	११८	
५	२०६०		-	-	१७०	
६	२०६१		-	-	१४५	
७	२०६२		-	-	४१	
८	२०६३		२	-	१५७	
९	२०६४		१	-	२७५	
१०	२०६५		-	-	१३८	
११	२०६६		-	-	२२६	
१२	२०६७		४	-	११५	
१३	२०६८		-	-	१६०	
१४	२०६९		१	-	१५२	
१५	२०७०		१	-	८०	
जम्मा :			९		२२७३	

नोट : माथि उल्लेखित विवरण नेपाल रेडक्रस सोसाइटी पर्वत शाखामा उपलब्ध तथ्याङ्क हो । यस तथ्याङ्कमा बाढी, आगलागी हावाहुरी र प्रकोपबाट भएको क्षतिको विवरण समावेश गरिएको छ । यस जिल्लामा सबैभन्दा बढी असर गर्ने र हुने गरेको प्रकोप बाढी पहिरो, हावाहुरी र आगलागी रहेको छ भने विभिन्न कालखण्डमा आउने गरेको भुकम्पबाट समेत ठूलो आर्थिक भौतिक क्षति हुने गरेको छ ।

२०७२ सालको विनाशकारी भुकम्पबाट क्षतिको विवरण:

२०७२ साल वैशाख १२ गते शनिवार विहान ११.५६ मिनेटमा गएको ७.६ रेक्टर स्केलको भुकम्प र सो पश्चात निरन्तर गएका पराकम्पहरुबाट पर्वत जिल्लामा भएको घरपरिवारको क्षतिको विभिन्न गा.पा. तथा जिल्ला प्रशासन कार्यालयबाट राहत वितरण भएको विवरण:

क्र.स	गा.पा./न.पा.	वडा नं.	साविक गा.वि.स	क्षतिको विवरण			अन्य क्षति
				पूर्ण क्षति	आंशिक क्षति	जम्मा	
१	जलजला	१	बांसखर्क	०	९	९	
२	जलजला	२,३,४	माझफांट	०	०	०	

क्र.स	गा.पा./न.पा.	वडा नं.	साविक गा.वि.स	क्षतिको विवरण			अन्य क्षति
				पूर्ण क्षति	आंशिक क्षति	जम्मा	
३	जलजला	५	लेखफांट	०	०	०	
४	जलजला	६	शालिजा	५	०	५	
५	जलजला	७	धाईरिं	५	५४	५९	
६	जलजला	८	नांलीवांग	८	९	१७	
७	जलजला	९	बनौ	१	७	८	
८	मोदी	१	भूकताले	०	२२	२२	
९	मोदी	२	देउपुर	३	३०	३३	
१०	मोदी	३	देउराली	९	९६	१०५	
११	मोदी	४	क्यांग	५	९	१४	
१२	मोदी	५	बाजू	१०	२८	३८	
१३	मोदी	६	तिलहार	१३८	१८२	३२०	
१४	मोदी	७	राम्जादेउराली	४६	६१	१०७	
१५	मोदी	८	चित्रे	६	६६	७२	
१६	कूशमा		साविक कूशमा नगरपालिका	१३६	३	१३९	
१७	कूशमा	१२	ठूलीपोखरी	३६	२६०	२९६	
१८	कूशमा	१३	खौलालाकूरी	१२	२२०	२३२	
१९	कूशमा	१४	आर्थर	२०	२७६	२९६	
२०	फलेवास	१	कार्किनेटा	१२	२३	३५	
२१	फलेवास	२	थापाठाना,	२६	०	२६	
२२	फलेवास	३	शंकरपोखरी,	८६	३३३	४१९	
२३	फलेवास	४	मुडिकूवा	२३	१६५	१८८	
२४	फलेवास	५	खानीगाउं	३७	३११	३४८	
२५	फलेवास	६	देविस्थान	३७	२६०	२९७	
२६	फलेवास	७	लिमिठाना	३५	१६६	२०१	
२७	फलेवास	८	ठानामौला	३०	५३	८३	
२८	फलेवास	९	भंगरा	१७	५५	७२	
२९	फलेवास	१०	कूर्घा	६६	१२२	१८८	
३०	फलेवास	११	पांगरांग	४५	७४	११९	
३१	महाशिला	१	होश्रांगदी	१५	१२८	१४३	
३२	महाशिला	२	भोक्संग	३	०	३	
३३	महाशिला	३	बालाकोट	८	५३	६१	
३४	महाशिला	४	पाखापानी	१३	१३४	१४७	
३५	महाशिला	५	लुंखू	१५	७०	८५	
३६	महाशिला	६	फलामखानी	४	२७	३१	
३७	विहादी	१	वाच्छा	२७	११८	१३५	
३८	विहादी	२	बराचौर	२१५	२६८	४८३	
३९	विहादी	३	रानीपानी	२५१	२८६	५३७	
४०	विहादी	४	वहाकीठाटी	१५५	२५५	४१०	

क्र.स	गा.पा./न.पा.	वडा नं.	साविक गा.वि.स	क्षतिको विवरण			अन्य क्षति
				पूर्ण क्षति	आंशिक क्षति	जम्मा	
४१	विहादी	५	उरामपोखरा	१२१	३८१	५०२	
४२	विहादी	६	शालिग्राम	१४१	४०३	५४४	
४३	पैयू	१	टकलाक	४५	२९१	३३६	
४४	पैयू	२	त्रिवेणी	२६	२६५	२९१	
४५	पैयू	३	वेउलीवास	१९८	४०८	६०६	
४६	पैयू	४,५	हूवास	१२३	५१७	६४०	
४७	पैयू	६	सरौखोला	७४	१७०	२४४	
४८	पैयू	७	भोर्ले	५६	१०९	१६५	
जम्मा				२३४४	६७७७	९१११	

नोट: उल्लिखित घरधुरीको विवरण वाहेक सरकारी कार्यालय, विद्यालय भवन, सामुदायिक भवन र मठ मन्दिर गरी कुल १४१ वटा सामुदायिक भवनमा पूर्ण र आंशिक रूपमा क्षति भएको छ । उल्लिखित तथ्यांक जिल्ला प्रशासन कार्यालयबाट वितरण गरिएको राहतको विवरण अनुसार तयार गरिएको हो । राष्ट्रिय पुनर्निर्माण प्राधिकरणबाट तथ्याङ्क अध्यावधि गर्ने कार्य भने बाँकी नै रहेको छ ।

आ.व. ०७२/०७३ देखि आ.व. ०७५/०७६ को हालसम्म भएको विपद्का घटनाहरूको विवरण भएको विपद्का घटनाहरूको विवरण:
आ.व.०७२/०७३ विपद् बाट भएको क्षतिको विवरण :-

सि.न.	दैबी-प्रकोपको प्रकृति	मानिस		चौपाय		अन्य क्षेती			जम्मा क्षेती	कै.
		मृत्यु	घाईते	मृत्यु	घाईते	घर	गोठ	अन्य		
१	चट्याङ		४					५	०	
२	आगोलागी	-	२	२४ कुखुरा, २ खरायो, १ हाँस	२	२५	११	११	१४१८८०००१-	
३	बाढी पहिरो	-	२	१ पाडो, ११ वंगुर, १५,००० माछाका भुरा	३	४५	५	२७	३१२१३१०००१-	
४	कोण्ट		३						०	
५	हावाहुरी			११९ कुखुराका चल्ला	-	१		९	८०००००१-	
जम्मा			११		५	७१	१६	५२	३२७११९०००१-	

आ.व.२०७३/२०७४ मा विपद् बाट भएको क्षतिको विवरण :-

दैबि प्रकोपको प्रकृति	मानिस		चौपाया		भौतिक क्षेत्रि			जम्मा क्षति
	मृत्यु	घाईते	मृत्यु	घाईते	घर	गोठ	अन्य	
आगोलागी (२६)	१	२	१०	२	७	५	२६	३०,१७,५००१-
चट्याङ (२१)	३	२०	१०	-	७	२	१	६,३४,४००१-
हावाहुरी (१०)	-	-	-	-	१०	-	-	२२,१०,०००१-
पानीमा डुवी मृत्यु	-	-	-	-	-	-	-	-
करेन्ट लागी घाईते (६)	१	२	-	-	३	-	-	५,२४,८००१-
जम्मा	५	२४	२०	२	२५	७	२५	६२,८६,७००१-

आ.व.०७४/०७५बाट भएको क्षतिको विवरण :-

सि.नं.	दैबि प्रकोपको प्रकृति	मानिस		चौपाया		भौतिक क्षेती			जम्मा क्षति	जम्मा क्षतिको मुल्य
		मृत्यु	घाईते	मृत्यु	घाईते	घर	गोठ	अन्य		

१	वाढी पहिरो (५८)	०	१	१०	१	२४	५	२९	७०	रु. १२,१२७,७७२१-
२	आगोलागी (४२)	०	३	१३	२१	२०	१७	१०	८४	रु. १२,७३०,०००१-
३	करेन्ट (७)	३	२	०	०	२	०	०	७	०
४	हावाहुरी (१)	०	०	०	०	१	०	०	१	रु. १,००,०००१-
५	चट्याड (९)	०	२	६	०	६	४	०	१८	रु. २,००,०००१-
जम्मा		३	८	२९	२२	५३	२६	३४	१७५	रु. २५,१५७,७७२१-

आ.व. ०७५।०७६ को हालसम्म भएको विपद्का घटनाहरूको विवरण

क्र.सं	विपद्को नाम	क्षति मानिस		क्षति चौपाय		अन्य क्षति			क्षति रकम	कैफियत
		मृत्यु	घाइते	मृत्यु	घाइते	घर	गोठ	अन्य		
१	वाढीपहिरो	१	४	४	-	६३	३	१७	३,२२,०१,६५०१	
२	आगोलागी		१	४५५	४	११	९	४	५०,२९,५००	
३	चट्याड	१	२	१	-	२	-	-		
४	करेन्ट	१	४	-	-	२	-	-	५,२४,६००१	
५	हावाहुरी	-	-	१०१	-	१७	२	४	२९,७६,३००१	

जिल्लामा रहेका क्याम्पस, उच्च मा.वि. मा.वि., नि.मा.वि. मा नेपाल रेडक्रस युवा/जु.रे.स. गठन गरी प्रकोपको समयमा उद्धार राहत कार्यक्रमहरूलाई निरन्तरता प्रदान गर्न तालिम गोष्ठी जनचेतना अभिवृद्धि कार्यक्रमहरू सञ्चालन गर्दै आइरहेको छ । विपद्मा उद्धार राहत कार्यको लागि सहयोगी निकायको रूपमा पर्वत स्थित नेपाल रेडक्रस सोसाइटी र सो अन्तर्गतका विभिन्न गा.पा.मा रहेका १७ उपशाखाहरू, जिल्ला विपद् व्यवस्थापन समिति, जिल्ला प्रशासन कार्यालय, जिल्ला समन्वय समिति, जिल्ला प्रहरी कार्यालय, सशस्त्र प्रहरी बल चण्डिका गण, नेपाली सेना (रणदल गुल्म), विभिन्न गा.पा.मा रहेका इलाका प्रहरी कार्यालय र प्रहरी चौकीहरू, जिल्ला स्वास्थ्य कार्यालय र विभिन्न गा.पा.मा रहेका प्राथमिक स्वास्थ्य केन्द्र, स्वास्थ्य चौकी र उपस्वास्थ्य चौकीहरू तथा आयुर्वेद औषधालयहरू, जिल्ला शिक्षा कार्यालय, जिल्ला कृषि विकास कार्यालय, जिल्ला वन कार्यालय, जिल्ला भु- संरक्षण कार्यालय, जिल्ला पशुसेवा कार्यालय, जिल्लामा क्रियाशील सञ्चारकर्मीहरू, पर्वत उद्योग वाणिज्य संघ, स्थानीय समुदाय लगायतका विभिन्न सरकारी र गैरसरकारी संघसंस्थाहरू, फलेवास धुलीखेल अस्पताल, गैसस महासंघ, लोकतान्त्रिक गैसस महासंघ, राष्ट्रिय तथा अन्तर्राष्ट्रिय संघसंस्थाहरू, प्लान नेपाल, असल छिमेकी नेपाल, सुआहारा जस्ता संस्थाहरू समेत उद्धार राहतमा खट्ने गरेका छन् भने सरकारी तथा गैरसरकारी क्षेत्रका सवारी साधन सहित रेडक्रस एम्बुलेन्स, अस्पताल एम्बुलेन्स, माभफाँट एम्बुलेन्स, फलेवास धुलीखेत अस्पतालमा रहेको एम्बुलेन्सहरू समेत विपद् न्यूनिकरणको क्षेत्रमा आवश्यकतानुसार परिचालन गरिएको छ ।

परिच्छेद ३ विपद् पूर्वतयारी तथा क्षेत्रगत अवधारणा, क्षेत्र निर्धारण र सम्पर्क

३.१ मानवीय सहायतामा संलग्न साभेदार निकायः

जिल्लामा रहेका क्याम्पस, उच्च मा.वि., मा.वि., नि.मा.वि. मा नेपाल रेडक्रस यूवा/जु.रे.स. गठन गरी विपद्को समयमा उद्धार राहत कार्यक्रमहरूलाई निरन्तरता प्रदान गर्न तालिम गोष्ठी जनचेतना अभिवृद्धि कार्यक्रमहरू सञ्चालन गर्दै आइरहेको छ । विपद् पूर्वतयारी, उद्धार राहत र पूर्णनिर्माणको लागि दैवीप्रकोप उद्धार समिति, जिल्ला प्रशासन कार्यालय, जिल्ला समन्वय समिति, जिल्ला प्रहरी कार्यालय, सशस्त्र प्रहरी बल चण्डिका गण, नेपाली सेना रणदल गुल्म, जिल्ला अनुसन्धान कार्यालय, नेपाल रेडक्रस सोसाइटी, लगायत खानेपानी तथा सरसफाइ डिभिजन कार्यालय, जिल्ला स्वास्थ्य कार्यालय, जिल्ला पशुसेवा कार्यालय, जिल्ला शिक्षा कार्यालय, जिल्ला कृषि विकास कार्यालय, जिल्ला वन कार्यालय, जिल्ला भु- संरक्षण कार्यालय, सिंचाई विकास सव-डिभिजन कार्यालय, जिल्लाका क्रियाशील सञ्चारकर्मीहरू, पर्वत उद्योग वाणिज्य संघ, गै.स.स. महासंघ, लोकतान्त्रिक गै.स.स.महासंघ लगायत विभिन्न संघसंस्थाहरू, विभिन्न क्लव र आमा समूह, तथा संघसंस्था समेत विपद् जोखिम न्यूनीकरणको क्षेत्रमा सहयोगी निकायको रूपमा रहेका छन् ।

३.२ विपद् सर्वेक्षण तथा आवश्यकता पहिचान प्रक्रिया

आपतकाल तथा विपद्को अवस्थामा प्रभावकारी रूपमा मानवीय सहयोगको योजना र स्रोत परिचालनको लागि सही र तत्कालै प्रभावित मानिसहरूको आवश्यकता सम्बन्धी सूचनाको ठुलो महत्व रहन्छ । विधिसम्मत सर्वेक्षण र विप्लेषणले आपतकाल तथा विपद्को अवस्थामा तथ्यमा आधारित निर्णय प्रकृत्यालाई मजबुत बनाउँदछ । सर्वेक्षण तथा आवश्यकता पहिचानका लागि नेपालमा विभिन्न किसिमका तरीका तथा प्रयासहरू थालिएका छन् । तल उल्लिखित लेखाचित्रले प्रकोपको अवस्थामा प्रभावित मानिसहरूको आवश्यकता पहिचान र सर्वेक्षण गर्नका लागि अपनाइने प्रक्रिया तथा प्रचलनका बारेमा वर्णन गर्दछ जसले विपद् व्यवस्थापनमा सहयोग पुऱ्याउन सक्ने देखिन्छ ।

विपद् पर्नासाथ खोज तथा उद्धार क्षेत्र अन्तर्गतका निकायहरू मुख्य गरी जिल्ला प्रशासन कार्यालयको नेतृत्वमा नेपाली सेना, नेपाल प्रहरी, शसस्त्र प्रहरी बल र जिल्ला अनुसन्धान कार्यालयको टोली क्षती सम्बन्धी जानकारीको लागि तत्काल खटिनेछ । त्यसै गरी नेपाल रेडक्रस सोसाइटी पर्वतले प्रकोप प्रभावितहरूको विवरण र अवस्था सम्बन्धमा आफ्नो उपशाखाहरूलाई परिचालन गरी प्रभावित क्षेत्र तथा प्रभावित घर परिवारको विवरण तयार पार्नेछ । प्रारम्भिक सर्वेक्षणको लागि रेडक्रसले प्रयोग गर्दै आएको आफ्नो लेखाजोखा औजारको प्रयोग गर्नेछ । लेखाजोखाबाट ल्याइएको सूचनाको विश्लेषण पनि रेडक्रस स्वयंमले गर्नेछ र सोको प्रतिवेदन जिल्ला विपद् व्यवस्थापन समितिमा प्रस्तुत गर्नेछ । सोही आधारमा जिल्ला विपद् व्यवस्थापन समितिले सहयोगको लागि संघ-संस्थाहरूलाई आह्वान गर्नेछ । जिल्ला विपद् व्यवस्थापन समितिले आह्वान गरे बमोजिम सम्बन्धित क्षेत्रहरूले आ-आफ्नो क्षेत्रको बैठक बोलाई योजनामा उल्लेख भए बमोजिम सहयोगको लागि सम्बन्धित संघ संस्थाहरूलाई आह्वान गर्नेछ र तत्काल आवश्यक पर्ने सहयोगको व्यवस्था गर्नेछन् । एकद्वारप्रणाली अन्तर्गत रही जिल्ला विपद् व्यवस्थापन समितिको संयोजकत्वमा मानवीय सहयोगहरूको प्राप्ति र वितरण गर्ने व्यवस्था मिलाइनेछ । प्रभावित क्षेत्र र समुदायको प्रारम्भिक सर्वेक्षण गरी क्षेत्रगत संघसंस्थाहरूबाट थप सहयोग र अवस्था विश्लेषणको लागि योजनामा व्यवस्था भए अनुसारका टोलीहरूको निर्माण गरिनेछ । यसरी गठन भएका विभिन्न क्षेत्रगत टोलीहरू, सरोकारवालाहरूको सहभागिता रहने गरी एउटा विशेष **Quick Response Team** गठन गरी परिचालन गर्ने व्यवस्था गरिने छ भने विपद्को समयमा जिल्ला दैविप्रकोप उद्धार समितिले आवश्यक समन्वय गरी विपद्सँग सम्बन्धित सम्पूर्ण क्षेत्रगत सदस्यहरू परिचालन गर्न सक्नेछ । विभिन्न क्षेत्रहरूले आ-आफ्नो क्षेत्रको क्षेत्रगत सर्वेक्षण पनि क्षेत्र अगुवाहरूको आ-आफ्नो संस्थामा व्यवस्था भएअनुसारको सर्वेक्षण संयन्त्र अनुसार गर्नेछन् । क्षेत्रगत सर्वेक्षणको विश्लेषण पनि सम्बन्धित क्षेत्र अगुवाइ गर्ने संस्थाले नै गर्नेछ र सो को प्रतिवेदन आ-आफ्नो सदस्यहरूलाई उपलब्ध गराउनेछ । क्षेत्रगत प्रतिवेदनलाई जिल्ला दैविप्रकोप उद्धार समितिमा अनुमोदनको लागि पेश गरिनेछ ।

जिल्ला विपद् व्यवस्थापन समितिबाट अनुमोदन भइसकेपछि, क्षेत्रगत आवश्यकताको परिपूर्तिकोलागि केन्द्रीय दैवीप्रकोप उद्धार समिति र अन्य सरोकारवाला निकायहरूलाई मानवीय सहयोगको लागि आह्वान गरिनेछ । यसको लागि जिल्ला विपद् व्यवस्थापन समिति र जिल्ला प्रशासन कार्यालयले समन्वय गर्नेछ ।

३.३ क्षेत्र पहिचान

३.३.१ विषयगत क्षेत्रको अवधारणा

यहाँ जिल्ला विपद् पूर्वतयारी तथा प्रतिकार्य योजनाको प्रभावकारीताका लागि राष्ट्रियस्तरमा विकास भएका विषयगत क्षेत्र (Cluster) को अवधारणालाई आधार मानेर क्षेत्र निर्धारण तथा क्षेत्र अनुसार कार्य विभाजन गरिएको छ । योजना तर्जुमा मार्गदर्शनलाई समेत आधार मानेर विषयगत क्षेत्रको पहिचान र नेतृत्व निर्धारण गरिएको छ ।

३.३.२ विषयगत क्षेत्रको परिचय :

विपद्बाट प्रभावित तथा पीडित मानिसलाई सरकारी तथा गैरसरकारी क्षेत्रबाट उपलब्ध गराइने मानवीय सहयोगलाई विशेषज्ञता तथा अनुभवका आधारमा परिचालन गरी प्रतिकार्यलाई प्रभावकारी र जवाफदेही बनाउन विषयगत क्षेत्रले काम गर्छन् । विषयगत क्षेत्रको अवधारणालाई विपद्बाट प्रभावित समुदायलाई उपलब्ध गराइने मानवीय सहयोग, विशेषज्ञता प्राप्त निकाय तथा संस्थाको नेतृत्वमा उपलब्ध गराउदा बढी प्रभावकारी हुने भएकोले सोही अनुसार कार्यविभाजन गर्ने प्रयास गरिएको छ । क्षेत्रका विशेषता निम्नबमोजिम रहेका छन् :

- प्रतिकार्य (खोज, उद्धार र राहत व्यवस्थापन) प्रक्रियामा विशेषज्ञताको उपयोग हुन्छ ।
- मानवीय सहयोगलाई प्रभावकारी, जिम्मेवारयुक्त, उत्तरदायी र जवाफदेही बनाउ सहयोग गर्छ ।
- मानवीय सहयोगका क्षेत्रको पहिचान गरी त्यसअनुरूप सहयोगको खाका तयार गर्छ ।
- जिम्मेवारी बाँडफाँड भई उद्धार कार्यमा प्रभावकारीता ल्याउन सकिने हुन्छ ।
- प्रतिकार्यमा विगतबाट अनुभव हासिल गर्दै भावी दिनमा थप प्रभावकारीता ल्याउन र विगतका उद्धार तथा प्रतिकार्यको समीक्षा गर्दै आवश्यकताअनुसार जिम्मेवारी निर्धारण तथा परिमार्जन गर्न सघाउ पुर्याउँछ ।

३.३.३ उद्देश्य

क्षेत्रगत अवधारणाका प्रमुख उद्देश्य निम्नबमोजिम रहेका छन् :

- क्षेत्रगत रूपमा मानवीय सहयोग तथा उद्धार कार्यलाई प्रभावकारी बनाउनु,
- आपत्कालीन पूर्वतयारीलाई चुस्त र कार्यान्वयन योग्य बनाउनु,
- क्षेत्रगत ज्ञान, सीप, प्रविधिको प्रभावकारी कार्यान्वयन गरी समस्याको लेखाजोखा गर्दै समाधानका उपाय पत्ता लगाउनु,
- उद्धार कार्य प्रभावकारी र शीघ्र रूपमा सञ्चालन गर्ने,
- पूर्व तयारी कार्य व्यवस्थित र व्यवहारिक बनाई विपद्बाट हुने जनधनको क्षतिलाई न्यूनीकरण गर्ने,

३.३.४ क्षेत्रगत अवधारणाको आवश्यकता तथा महत्त्व

- प्रतिकार्यका लागि विशेषज्ञता प्राप्त निकाय वा संस्थाको नेतृत्वमा कार्य विभाजन हुने भएकोले प्रत्येक क्षेत्रबाट उपलब्ध हुने आधारभूत आवश्यकताको वितरण प्रभावकारी भई सबैवर्गका प्रभावित समुदायको पहुँच कायम रहन्छ ।
- प्रत्येक क्षेत्रमा सो क्षेत्रको विशेषज्ञता प्राप्त निकायले नेतृत्व गर्ने हुँदा विपद्-प्रतिकार्यका क्रममा विशेषज्ञको सेवा उपलब्ध हुन्छ ।
- आपत्कालीन समयमा गर्नु पर्ने मानवीय सहयोगसम्बन्धी कार्यको लागि आवश्यक पूर्वतयारी गर्ने व्यवस्था भएकोले वस्तुको आपूर्ति, समन्वय, सूचना प्रवाह र सहयोगको वितरण प्रभावकारी हुन्छ ।
- आपत्कालीन समयमा चाहिने सामग्रीको पूर्व बन्दोबस्त तथा भण्डारणको उचित व्यवस्था हुन्छ भने तत्कालै व्यवस्था गर्नु पर्ने अवस्था भएमा कार्य चुस्त र छिटो छरितो रूपमा हुन्छ ।

- मानवीय सहयोगका सम्पूर्ण प्रक्रिया सहभागितात्मक विधिबाट गरिने भएकाले आन्तरिक विवाद र अन्य सबै प्रकारका कठिनाई तथा बाधा हट्छन् ।
- उपलब्ध स्रोत र साधनको अधिकतम उपयोग भई सबैमा जवाफदेहीताको विकास र उत्तरदायित्वबोध हुन्छ ।

३.३.५ विषयगत क्षेत्रको नेतृत्व

पर्वत जिल्लाको विपद् पूर्वतयारी तथा प्रतिकार्य योजनामा निम्नबमोजिम ९ वटा क्षेत्र र सो अनुसार ९ वटै क्षेत्रका क्षेत्रप्रमुख निर्धारण गरिएको छ । क्षेत्रमा सहभागी सदस्यबाट अपेक्षित सहयोग प्राप्त हुनेछ र जिम्मेवारी सबैले समान रूपमा बहन गरिने छ । यस जिल्लामा विपद्को समयमा क्षेत्रगत रूपमा नेतृत्व प्रदान गर्ने निकायहरूसँग समन्वयगरी मानवीय गतिविधि सञ्चालन गर्नका लागि जिल्ला विपद् व्यवस्थापन समितिको प्रमुख नेतृत्वमा निम्नलिखित क्षेत्रहरु व्यवस्था गरिएको छ ।

क्र.स	क्षेत्र	नेतृत्वदायी निकाय	क्षेत्र अगुवा	सदस्य निकाय
१	समन्वय, खोजी तथा उद्धार	जिल्ला प्रशासन कार्यालय	प्र.जि.अ.	जि.स.स., ४ वटै सुरक्षा निकाय, कुश्मा नगरपालिका, रेडक्रस सोसाइटी, सम्पूर्ण क्षेत्र अगुवाहरु,
२	अस्थायी आवास स्थल तथा शिविर व्यवस्थापन	जिल्ला प्रशासन कार्यालय	प्रमुख जिल्ला अधिकारी	जि.स.स., ४ वटै सुरक्षा निकाय, भवन तथा शहरी विकास, जिल्ला प्राविधिक कार्यालय, विद्युत प्राधिकरण, डिभिजन बन कार्यालय, खानेपानी तथा सरसफाइ डि.का. गा.पा./कुश्मा नपा, सा.बन उपभोक्ता महासंघ, प्लान नेपाल
३	खाद्य तथा कृषि	कृषि ज्ञान केन्द्र	ब.कृ.वि.अ.	जि.स.स., कुश्मा नगरपालिका, कृषि सामाग्री क., नेपाल रेडक्रस सोसाइटी, पर्वत उद्योग वाणिज्य संघ, जिल्ला खाद्य सुरक्षा सञ्जाल,
४	गैरखाद्य सामाग्री	नेपाल रेडक्रस सोसाइटी	सभापति	जिल्ला प्रशासन कार्यालय, जि.स.स., कुश्मा नगरपालिका, डिभिजन बन कार्यालय, गैसस, उद्योग वाणिज्य संघ,
५	खानेपानी, सरसफाइ	खा.पा. तथा स.डिभिजन	खा.पा.डि. प्रमुख	जि.स.स., कुश्मा नगरपालिका, जिल्ला स्वास्थ्य का. रिडक्रस, गैसस, खापा उपभोक्ता संस्था, खा.पा. उ.महासंघ
६	स्वास्थ्य तथा पोषण	स्वास्थ्य कार्यालय पर्वत	मेडिकल सुपरिटेन्डेन्ट	आयुर्वेद स्वा.केन्द्र., रेडक्रस, खा.पा.डि.का., लायन्स क्लब,
७	शिक्षा	शिक्षा विकास तथा समन्वय इकाई	ई.प्र.	रेडक्रस., शिक्षक महासंघ, प्याब्सन, एनप्याब्सन, प्लान नेपाल,
८	आपतकालीन भौतिक पूर्वाधार निर्माण	जि.स.स.	स्था.वि.अ.	कुश्मा नपा/गा.पा., जिल्ला खा.पा. तथा स.डि.का. सम्पर्क कार्यालय, सडक डि.वाग्लुंग, भू तथा जलाधार व्यवस्थापन कार्यालय, सिंचाई विकास डि.कार्यालय, कृषि ज्ञान केन्द्र, शिक्षा विकास तथा समन्वय इकाई, विद्युत प्राधिकरण, नेपाल टलीकम

उल्लिखित सम्पूर्ण क्षेत्र अगुवाहरुले प्रमुख जिल्ला अधिकारी र जिल्ला विपद् व्यवस्थापन समितिसंग समन्वय गरी आ-आफ्नो क्षेत्रगत कार्य अगाडि बढाउनेछ ।

३.३.६ क्षेत्रगत नेतृत्व तथा सदस्यको विवरण

जिल्ला विपद् व्यवस्थापन समिति पर्वतद्वारा बाढी, पहिरो, भुकम्प, आगलागी, चट्याङ्ग लगायतको विपद्को सन्दर्भमा तर्जुमा गरिएको विपद् पूर्वतयारी तथा प्रतिकार्य योजना र पूर्वतयारी कार्ययोजनाको लागि निर्धारित क्षेत्रको नेतृत्व र सदस्य संस्था तथा सम्पर्क नम्बर निम्नबमोजिम रहेको छ :

क्षेत्र १. समन्वय, खोजी तथा उद्धार क्षेत्र

समन्वय, खोजी तथा उद्धार क्षेत्रको सम्पर्क व्यक्ति तथा संस्थाको विवरण:

क्र.सं.	कार्यालय	सम्पर्क व्यक्तिको नाम	टेलिफोन नं.	कैफियत
१.	जिल्ला प्रशासन कार्यालय	प्रमुख जिल्ला अधिकारी	९८५७६१७७७७, ४२०१३३	
२.	जिल्ला प्रशासन कार्यालय	सहायक प्र.जि.अ.	९८५७६५६७७७, ९८५७६३१२३७ ४२०१३४	
३.	जिल्ला समन्वय समिति	जिल्ला समन्वय अधिकारी	९८५७६३७२२२, ४२०१५४	क्षेत्र अगुवा
४.	कुशमा नगरपालिका	प्रमुख कार्यकारी अधिकृत	९८५७६७४९९९, ०६७४२०१४१	
५.	नेपाली सेना	गुल्मपति	०६७४२०१५७, ५२७	
६.	नेपाल प्रहरी	प्रहरी नायव उपरिक्षक	०६७४२०१९९, १००	
७.	सशस्त्र प्रहरी बल गण हे. क्या. नं. २५	प्रहरी उपरिक्षक	०६७४२०४६७, ९८५१२७२०४६	
८.	राष्ट्रिय अनुसन्धान कार्यालय	अनुसन्धान अधिकृत	०६७४२०१०४, ९८४६०२९३४१	
९.	जिल्ला स्वास्थ्य कार्यालय	मेडिकल सुपरिटेन्डेन्ट	९८५७६२११९९, ४२०११९	क्षेत्र अगुवा
१०.	शिक्षा विकास तथा समन्वय इकाई	ईकाई प्रमुख	९८५७६३०२६०, ४२०१०५	क्षेत्र अगुवा
११.	कृषि ज्ञान केन्द्र	ब.कृषि विकास अधिकृत	९८५७६३००२३	क्षेत्र अगुवा
१२.	खा.पा. तथा स स डि कार्यालय	डिभिजन प्रमुख	९८५७६३०११०	क्षेत्र अगुवा
१३.	नेपाल रेडक्रस सोसाईटी	सभापति	९८५७६२२७१८, ४२०१६९	क्षेत्र अगुवा

क्षेत्र नं.२. अस्थायी आवास क्षेत्र

अस्थायी आवास स्थल व्यवस्थापन क्षेत्रको सम्पर्क व्यक्ति तथा संस्थाको विवरण:

क्र.सं.	कार्यालयको नाम	सम्पर्क व्यक्तिको नाम	फोन	बैकल्पिक नं.
१.	जिल्ला प्रशासन कार्यालय	प्रमुख जिल्ला अधिकारी	९८५७६१७७७७	४२०१३३
२.	नेपाल रेडक्रस सोसाईटी	सभापति	९८५७६२२७१८	४२०१६९
३.	जिल्ला समन्वय समिति	जिल्ला समन्वय अधिकारी	९८५७६३७२२२	
४.	नेपाल प्रहरी	प्रहरी नायव उपरिक्षक	०६७४२०१९९, १००	
५.	सशस्त्र प्रहरी बल गण हे. क्या. नं. २५	प्रहरी उपरिक्षक	०६७४२०४६७	
६.	नेपाली सेना	गुल्म पति	०६७४२०१५७	४२०५२७
७.	जिल्ला अनुसन्धान कार्यालय	अनुसन्धान अधिकृत	९८४६०२९३४१	४२०१०४
८.	कुशमा नगरपालिका	प्रमुख कार्यकारी अधिकृत	९८५७६७४९९९	४२०१४१
९.	भवन तथा शहरी वि.डि.का. कास्की	डिभिजन प्रमुख		
१०.	डिभिजन वन कार्यालय	डि.वन अधिकृत	९८५७६३०३९०	४२०१३५
११.	नेपाल विद्युत प्राधिकरण पर्वत वितरण केन्द्र	प्रमुख	४२०१७७, ४२११३१	
१२.	खा.पा. तथा सरसफाई डि.का.	डि.प्रमुख	९८५७६३०११०	४२०४७६

क्षेत्र ३. खाद्य तथा कृषि क्षेत्र

खाद्य सामग्री क्षेत्रको सम्पर्क व्यक्ति तथा संस्थाको विवरण निम्नबमोजिम रहेको छ :

क्र.सं.	कार्यालयको नाम	सम्पर्क व्यक्ति	फोन	कैफियत
१.	कृषि ज्ञान केन्द्र	ब.कृषि विकास अधिकृत	९८५७६३००२३	४२०१३०, ४२०५२३
२.	जिल्ला समन्वय समिति	जिल्ला समन्वय अधिकारी	९८५७६३७२२२, ४२०१५४	
३.	पशु सेवा सम्पर्क कार्यालय	ब.पशु विकास अधिकृत	९८५७६३०८५५	४२०१२३
४.	कुशमा नगरपालिका	प्रमुख कार्यकारी अधिकृत	९८५७६७४९९९	४२०१४१, ४२१२७०

	नगरपालिका			
५.	उद्योग वाणिज्य संघ	अध्यक्ष	९८५७६३०६३०	४२०१५६
६.	नेपाल रेडक्रस सोसाइटी	सभापति	९८५७६२२७१८	४२०१६९
७.	कृषि सामाग्री कं. लि	प्रबन्धक	९८४७६२५४९९	४२०१४३
८.	खाद्य सुरक्षा सञ्जाल	अध्यक्ष	९८५७६२४६३५	

४. गैरखाद्य सामाग्री क्षेत्र

गैरखाद्य सामाग्री क्षेत्रको सम्पर्क व्यक्ति तथा संस्थाको विवरणः

क्र.सं.	कार्यालयको नाम	सम्पर्क व्यक्तिको नाम	फोन	वैकल्पिक नं.
१.	जिल्ला प्रशासन कार्यालय	प्रमुख जिल्ला अधिकारी	९८५७६१७७७७	४२०१३३
२.	नेपाल रेडक्रस सोसाइटी	सभापति	९८५७६२२७१८	४२०१६९
३.	जिल्ला समन्वय समिति	जिल्ला समन्वय अधिकारी	९८५७६३७२२२	
४.	कुशमा नगरपालिका	प्रमुख कार्यकारी अधिकृत	९८५७६७४९९९	४२०१४१
५.	जिल्ला वन कार्यालय	जि.वन अधिकृत	९८५७६३०३९०	४२०१३५
६.	गैरसरकारी संस्था महासंघ	अध्यक्ष	९८५७६३१९४०	
७.	पर्वत उद्योग वाणिज्य संघ	अध्यक्ष	९८५७६३०६३०	४२०१५६

५. खानेपानी तथा सरसफाइ (WASH) क्षेत्र

खानेपानी तथा सरसफाइ क्षेत्रको सम्पर्क व्यक्ति तथा संस्थाको विवरणः

क्र.सं.	कार्यालयको नाम	सम्पर्क व्यक्ति	फोन	वैकल्पिक नं.
१.	खा.पा. तथा सरसफाइ डि कार्यालय	डिभिजन प्रमुख	९८५७६३०११०, ४२०४७६	४२०११०
२.	जिल्ला समन्वय समिति	जिल्ला समन्वय अधिकारी	९८५७६३७२२२	४२०१५४
३.	नेपाल रेडक्रस सोसाइटी	सभापति	९८५७६२२७१८	
४.	कुशमा नगरपालिकाको कार्यालय	प्रमुख कार्यकारी अधिकृत	९८५७६७४९९९	
५.	शिक्षा विकास तथा समन्वय इकाई	ईकाई प्रमुख	९८५७६३०२६०	
६.	जिल्ला स्वास्थ्य कार्यालय	मेडिकल सुपरिटेन्डेन्ट	९८५७६२१११९	
७.	गैसस महासंघ	अध्यक्ष	९८५७६३१९४०	९८५७६३०४९२
८.	लोकतान्त्रिक गैसस महासंघ	अध्यक्ष		
९.	कुशमा खानेपानी उपभोक्ता संस्था (सा.श.)	अध्यक्ष	९८४७६२०२४६	
१०.	खा.पा. उपभोक्ता महासंघ	अध्यक्ष	९८५७६२०८७०	

६. स्वास्थ्य, पोषण क्षेत्र

स्वास्थ्य तथा पोषण क्षेत्रका सम्पर्क कार्यालय र व्यक्तिको विवरण निम्न बमोजिम रहेको छ ।

क्र.सं.	कार्यालयको नाम	सम्पर्क व्यक्तिको पद	फोन	इमेल
१.	पर्वत जिल्ला अस्पताल	मेडिकल सुपरिटेन्डेन्ट	९८५७६२१११९	४२०११९, ४१४
२.	पशु सेवा सम्पर्क कार्यालय	व.पशु विकास अधिकृत	९८५७६३०८५५	४२०१२३
३.	जिल्ला आयुर्वेद स्वास्थ्य केन्द्र	केन्द्र प्रमुख	९८६७७७२७१३	
४.	रेडक्रस	सभापति	९८५७६२२७१८	४२०१६९
५.	खा.पा. डि.का.	डि.प्रमुख	९८५७६३०११०	४२०४७६

७. शिक्षा क्षेत्र

आपत्कालीन शिक्षा क्षेत्रको सम्पर्क कार्यालय र व्यक्तिको विवरण निम्नबमोजिम रहेको छ :

क्र.सं.	कार्यालयको नाम	सम्पर्क व्यक्ति	फोन	वैकल्पिक सम्पर्क
१.	शिक्षा विकास तथा समन्वय इकाई शाखा	ईकाई प्रमुख उद्दिम राज पौडेल	९८५७६३०२६०, ४२०८२९	४२०१०५
२.	शिक्षक महासंघ	अध्यक्ष चिरन्जीवी अधिकारी		
३.	प्याब्सन	अध्यक्ष	९८५७६३०००८	
४.	एन प्याब्सन	अध्यक्ष		
५.	रेडक्रस सोसाइटी	सभापति	९८५७६२२७१८,	४२०१६९

८. संरक्षण क्षेत्र

आपत्कालीन संरक्षण क्षेत्रको सदस्य संस्थाको नाम तथा सम्पर्क नम्बर निम्नबमोजिम रहेको छ :

क्र.सं.	कार्यालयको नाम	सम्पर्क व्यक्ति	फोन	वैकल्पिक नम्बर
१	जिल्ला प्रशासन कार्यालय	प्रमुख जिल्ला अधिकारी	९८५७६१७७७७	४२०१३३, १३४
२	जि.स.स.	जिल्ला समन्वय अधिकारी	९८७५६३७२२२, ४२०१५४	४२०१४४
३	नेपाल प्रहरी	प्रहरी नायव उपरिक्षक	०६७४२०१९९, १००	
४	सशस्त्र प्रहरी बल गण हे. क्या. नं. २५	गणपति	४२०४६७	
५	नेपाली सेना केवलजंग गुल्म	गुल्मपति	४२०१५७, ४२०५२७	
६	राष्ट्रिय अनुसन्धान जिल्ला कार्यालय	अ.अधिकृत	४२०१०४	
७	रेडक्रस	सभापति	९८५७६२२७१८	
८	गैरसरकारी संस्था महासंघ	अध्यक्ष	९८५७६३१९४०	
९	उद्योग वाणिज्य संघ	अध्यक्ष	९८५७६३०६३०	

९. आपतकालीन भौतिक पूर्वाधार निर्माण क्षेत्र

आपतकालीन भौतिक पूर्वाधार निर्माण क्षेत्रको सदस्य संस्थाको नाम तथा सम्पर्क नम्बर निम्नबमोजिम रहेको छ :

क्र.सं.	कार्यालयको नाम	सम्पर्क व्यक्ति	फोन	वैकल्पिक नम्बर
१	जिल्ला समन्वय समिति	जिल्ला समन्वय अधिकारी	९८५७६३७२२२	४२०१५४
२	कुश्मा नगरपालिका	प्रमुख कार्यकारी अधिकृत	९८५७६७४९९९	४२०१४१
३	खा.पा.तथा स.डि.का.	डिभिजन प्रमुख	९८५७६३०११०	४२०४७६
४	सडक डि.का. वाग्लुङ्ग	डि.प्रमुख	९८५७६३२०७१	९८५११३१०५१
५	भू तथा जलाधार व्यवस्थापन कार्यालय	कार्यालय प्रमुख	९८५७६३०४५४	४२०१२५
६	सिंचाई वि.सव डि.का.	डि.प्रमुख	९८५१०८५०८७	४२०१७५
७	कृषि ज्ञान केन्द्र	व.कृ.वि.अ.	९८५७६३००२३	४२०५२३, १३०
८	शिक्षा विकास तथा समन्वय इकाई	ई.प्र.	९८५७६३०२६०	४२०१०५, ८२९
९	विद्युत प्राधिकरण	कार्यालय प्रमुख	४२०१७७, ४२११३१	९८५६०६१५२२
१०	नेपाल टेलीकम	प्रबन्धक	४२०२४४	४२०३३३

दैविप्रकोप उद्धार कार्य र विपद् व्यवस्थापनमा सहयोगी अन्य निकाय/संस्थाहरुको सूची र सम्पर्क नम्बर

पर्वत जिल्लाबाट प्रतिनिधित्व गर्ने राष्ट्रिय सभाका सभा अध्यक्ष, प्रतिनिधी सभाका सदस्यको नाम, राजनैतिक दल र सम्पर्क नम्बर :

सि.न	नाम	राजनैतिक दल	सम्पर्क नं.	पद
१.	श्री गणेश प्रसाद तिमिल्सिना	ने.क.पा.एमाले	९८५६०२३२३४	राष्ट्रिय सभा अध्यक्ष
२.	श्री पदम गिरी	ने.क.पा.एमाले	९८५७६३५०८८	प्रतिनिधि सभा सदस्य

३.	श्री लालकाजी गुरुङ	नेपाली काँग्रेस	९८५७६२२२२३	प्रतिनिधि सभा सदस्य
----	--------------------	-----------------	------------	---------------------

पर्वत जिल्लाबाट प्रतिनिधित्व गर्ने प्रदेश सभा सभामुख, मन्त्री तथा प्रदेश सभा सदस्यहरूको नाम, राजनैतिक दल र सम्पर्क नम्बर :

सि.न	नाम	राजनैतिक दल	क्षेत्र नं.	सम्पर्क नं.	पद
१.	श्री नेत्रनाथ अधिकारी	माओवादी केन्द्र	१	९८५७६४५४४४	प्रदेश सभा सभामुख
२.	श्री विकास लम्साल	ने.क.पा. एमाले	२	९८५७६३००६१	उद्योग, पर्यटन, वन तथा वातावरण मन्त्री
३.	श्री जुना देवी नेपाली	ने.क.पा. एमाले	१	९८५७६२६३४४	प्रदेश सभा सदस्य
४	श्री ललितकला गुरुङ	नेपाली काँग्रेस	१	९८५११११८३१	प्रदेश सभा सदस्य

पर्वत जिल्लामा क्रियाशील रहेका राजनैतिक दलहरू र सम्पर्क नम्बर :

सि.नं.	राजनैतिक दल	सम्पर्क व्यक्ति	सम्पर्क नम्बर	कैफियत
१	ने.क.पा.	पदम गिरी	९८५७६३५०८८	
३	नेपाली काँग्रेस	खिम प्रसाद भुसाल	९८४७७१४०२२	
४	नयाँ शक्ति नेपाल	गगन बहादुर थापा	९८५७६३०४११	
५	रा.प्र.पा. नेपाल	ठाकुर प्रसाद भुसाल	९८५७६३०४११	
६	रा.प्र.पा.	रण बहादुर क्षेत्री	९८४७६३४२१६	
७	ने.क.पा. माले	लाल बहादुर हरिजन	९८४७६२३९६५	
८	संघीय समाजवादी पार्टी	भुवन रिजाल	९८४७६३६४७५	
९	राष्ट्रिय जनमोर्चा	गोविन्द पौडेल	९८५७६३०१६१	
१०	राष्ट्रिय जनमुक्ती पार्टी	अम बहादुर रोका	०६७-४२०१२७	
११	ने.क.पा. एकीकृत		९८४७६२५८९४	
१२	नेपाल परिवार दल	समिक्षा शर्मा		
१३	नेकपा क्रान्तिकारी माओवादी	तेजेन्द्र पौडेल	९८४७७००४७६	
१४	अखण्ड नेपाल पार्टी	युगनाथ रेग्मी	९८४७६२४७३३	

पर्वत जिल्लाका विभिन्न गा.पा./न.पा.मा निर्वाचित जनप्रतिनिधिहरूको सम्पर्क नम्बर :

सि.नं.	स्थानीय तहको नाम	पद	नाम थर	सम्पर्क ठेगाना	मोबाइल नं.	कैफियत
१	कुश्मा नगरपालिका	नगर प्रमुख	रामचन्द्र जोशी	कु.न.पा. ४	९८५७६३००१७	
		नगर उपप्रमुख	सीता कुमारी काफ्ले लामिछाने	कु.न.पा. ९	९८५७६३०२५७	
		वडा अध्यक्ष	देवेन्द्र प्रसाद सुवेदी	कु.न.पा. १	९८५७६२९७४९	
		वडा अध्यक्ष	युदनाथ शर्मा बास्तोला	कु.न.पा. २	९८५७६३०३५८	
		वडा अध्यक्ष	तेज प्रसाद पाठ्या	कु.न.पा. ३	९८४७६३४५८६	
		वडा अध्यक्ष	मिना कर्माचार्य	कु.न.पा. ४	९८४७६३८२८२	
		वडा अध्यक्ष	चित्रकला भारती शर्मा	कु.न.पा. ५	९८४७६२०१८२	
		वडा अध्यक्ष	रुद्र गिरी	कु.न.पा. ६	९८५७६३०१०५	
		वडा अध्यक्ष	सुवासचन्द्र पौडेल	कु.न.पा. ७	९८५७६३०६१२	
		वडा अध्यक्ष	राज कुमार क्षेत्री	कु.न.पा. ८	९८५७६२२४२७	
		वडा अध्यक्ष	कृष्ण प्रसाद लामिछाने	कु.न.पा. ९	९८५७६३०२२३	
		वडा अध्यक्ष	सुजन वि.क.	कु.न.पा. १०	९८५७६३५११७	
		वडा अध्यक्ष	शिव प्रसाद पौडेल	कु.न.पा. ११	९८५७६३०६८०	
		वडा अध्यक्ष	राजेन्द्र प्रसाद पौडेल	कु.न.पा. १२	९८५७६४७८५२	
वडा अध्यक्ष	जंग बहादुर के.सी.	कु.न.पा. १३	९८४७७४९६६४			
वडा अध्यक्ष	भीम प्रसाद गुरुङ	कु.न.पा. १४	९८४७७१४६२५			
२	फलेवास नगरपालिका	नगर प्रमुख	पदमपाणी शर्मा		९८५७६३०८१६	
		नगर उपप्रमुख	मञ्जु अधिकारी प्यासी		९८४७६२६२७०	

सि.नं.	स्थानीय तहको नाम	पद	नाम थर	सम्पर्क ठेगाना	मोवाइल नं.	कैफियत
		वडा अध्यक्ष	बाबुराम शर्मा	वडा नं. १	९८५७६३०३३२	
		वडा अध्यक्ष	गंगा नारायण श्रेष्ठ	वडा नं. २	९८५१२३७३५०	
		वडा अध्यक्ष	अर्जुन बहादुर के.सी.	वडा नं. ३	९८४७६३७८७९	
		वडा अध्यक्ष	टिकाराम गौडेल	वडा नं. ४	९८५७६४५१४०	
		वडा अध्यक्ष	दिपक शर्मा पौडेल	वडा नं. ५	९८४७६४७९५८	
		वडा अध्यक्ष	भोलानाथ भुसाल	वडा नं. ६	९८४७६२०१७९	
		वडा अध्यक्ष	हरीराम रेग्मी	वडा नं. ७	९८५४६५५४४४	
		वडा अध्यक्ष	मन बहादुर कुवर	वडा नं. ८	९८४७६४८२४०	
		वडा अध्यक्ष	गंगाधर शर्मा	वडा नं. ९	९८४७६४४८२७	
		वडा अध्यक्ष	शालिग्राम शर्मा पौडेल	वडा नं. १०	९८६७६४२८३३	
		वडा अध्यक्ष	जित बहादुर सुनार	वडा नं. ११		
३	महाशिला गाउँपालिका	अध्यक्ष	राजु प्रसाद पौडेल	महाशिला ५	९८४७६२००६४	
		उपाध्यक्ष	हिरा कुमारी राना	महाशिला १	९८४६०३०८८६	
		वडा अध्यक्ष	इश्वरी प्रसाद भुपाल	महाशिला १	९८५७६२०५३२ ९८५६७००६६२	
		वडा अध्यक्ष	विष्णु बहादुर राना	महाशिला २	९८४७७७७८००	
		वडा अध्यक्ष	कर्ण प्रताप गुरुङ	महाशिला ३	९८४६५२२६२९	
		वडा अध्यक्ष	पूर्ण बहादुर मल्ल	महाशिला ४	९८४३७६६०८७	
		वडा अध्यक्ष	जीवन विक्रम उच्चै	महाशिला ५	९८५७६३४८१६	
		वडा अध्यक्ष	राम बहादुर सुनार	महाशिला ६	९८५६०३६५८४ ९८१४०३१२०२	
४	पैयू गाउँपालिका	अध्यक्ष	खगेन्द्र तिवारी	सरोखोला ६	९८४१४५०४६०	
		उपाध्यक्ष	जसमती गुरुङ	त्रिवेणी २	९८१८०२५९०५	
		वडा अध्यक्ष	पिताम्बर भुपाल	पैयू १	९८४७७१४८४५	
		वडा अध्यक्ष	भिमसेन गुरुङ	पैयू २	९८४६०३४८०९	
		वडा अध्यक्ष	विष्णु प्रसाद काफ्ले	पैयू ३	९८५७६६०४००	
		वडा अध्यक्ष	महेन्द्र कुमार श्रेष्ठ	पैयू ४	९८२६१४९७७३	
		वडा अध्यक्ष	उमाकान्त भुर्तेल	पैयू ५	९८४७३३११४५	
		वडा अध्यक्ष	थानेश्वर तिवारी	पैयू ६	९८४७७२४९९१	
वडा अध्यक्ष	भिम बहादुर गुरुङ	पैयू ७	९८५६०२८८१४			
५	विहादी गाउँपालिका	अध्यक्ष	कमल प्रसाद भुपाल		९८५७६३५०२६ ९८५७६३६६६६	
		उपाध्यक्ष	डम्बर कुमारी गुरुङ		९८४७७२४६८२	
		१ नं. वडा अध्यक्ष	हेमनाथ आचार्य	वाच्छा	९८४९२७१८२५	
		२ नं. वडा अध्यक्ष	ओम प्रसाद कवर	बरचौर	९८५१०५६६३६	
		३ नं. वडा अध्यक्ष	रण बहादुर आले	रानीपानी	९८५७६३११८३	
		४ नं. वडा अध्यक्ष	भिम बहादुर श्रेष्ठ	वहाकीठांटी	९८५७६३५५८९	
		५ नं. वडा अध्यक्ष	श्याम बहादुर के.सी.	उराम पोखरा	९८४७३३७९६१	
		६ नं. वडा अध्यक्ष	टेक बहादुर थापा	शालिग्राम	९८५७६३०६८८	
		अध्यक्ष	प्रेम शर्मा पौडेल	मोदी ५	९८४७७८२८२७	
		उपाध्यक्ष	सेती महत	मोदी ६	९८४७७४७७६२	
		वडा अध्यक्ष	गौ प्रसाद गुरुङ	मोदी १	९८५६०२६४१८	
		वडा अध्यक्ष	विकास तिमिल्सिना	मोदी २	९८५७६३१२४१	
		वडा अध्यक्ष	देवेन्द्र बहादुर क्षेत्री	मोदी ३	९८४७६६९५२७	
		वडा अध्यक्ष	मन कुमार पुन	मोदी ४	९८०५१६४६४६	
वडा अध्यक्ष	दल बहादुर मल्ल	मोदी ५	९८४७६५६१५५			
वडा अध्यक्ष	विमल लामिछाने	मोदी ६	९८५७६८४४४४			
६	मोदी गाउँपालिका	अध्यक्ष	कमल प्रसाद भुपाल		९८५७६३५०२६ ९८५७६३६६६६	
		उपाध्यक्ष	डम्बर कुमारी गुरुङ		९८४७७२४६८२	
		१ नं. वडा अध्यक्ष	हेमनाथ आचार्य	वाच्छा	९८४९२७१८२५	
		२ नं. वडा अध्यक्ष	ओम प्रसाद कवर	बरचौर	९८५१०५६६३६	
		३ नं. वडा अध्यक्ष	रण बहादुर आले	रानीपानी	९८५७६३११८३	
		४ नं. वडा अध्यक्ष	भिम बहादुर श्रेष्ठ	वहाकीठांटी	९८५७६३५५८९	
		५ नं. वडा अध्यक्ष	श्याम बहादुर के.सी.	उराम पोखरा	९८४७३३७९६१	
		६ नं. वडा अध्यक्ष	टेक बहादुर थापा	शालिग्राम	९८५७६३०६८८	
		अध्यक्ष	प्रेम शर्मा पौडेल	मोदी ५	९८४७७८२८२७	
		उपाध्यक्ष	सेती महत	मोदी ६	९८४७७४७७६२	
		वडा अध्यक्ष	गौ प्रसाद गुरुङ	मोदी १	९८५६०२६४१८	
		वडा अध्यक्ष	विकास तिमिल्सिना	मोदी २	९८५७६३१२४१	
		वडा अध्यक्ष	देवेन्द्र बहादुर क्षेत्री	मोदी ३	९८४७६६९५२७	
		वडा अध्यक्ष	मन कुमार पुन	मोदी ४	९८०५१६४६४६	
वडा अध्यक्ष	दल बहादुर मल्ल	मोदी ५	९८४७६५६१५५			
वडा अध्यक्ष	विमल लामिछाने	मोदी ६	९८५७६८४४४४			

सि.नं.	स्थानीय तहको नाम	पद	नाम थर	सम्पर्क ठेगाना	मोवाइल नं.	कैफियत
		वडा अध्यक्ष	बसन्त गुरुङ	मोदी ७	९८०५२३५६५०	
		वडा अध्यक्ष	सुक वहादुर गुरुङ	मोदी ८	९८४७६६५७६९	
७	जलजला गाउँपालिका	अध्यक्ष	याम वहादुर मल्ल	जलजला ४	९८५७६४०४८६	
		उपाध्यक्ष	सीमा गबुजा पुन	जलजला ६	९८५७६३३९९८	
		वडा अध्यक्ष	तुलसी राम रेग्मी	जलजला ९	९८५७६४४७९४	
		वडा अध्यक्ष	गोविन्द खत्री	जलजला २	९८४७६०२९२४	
		वडा अध्यक्ष	देविन्द्र वहादुर भण्डारी	जलजला ३	९८५७६४०४८७	
		वडा अध्यक्ष	भिष्म मल्ल	जलजला ४	९८५७६४०९९६	
		वडा अध्यक्ष	तिलक वहादुर जि.सी.	जलजला ५	९८५७६२९६३२	
		वडा अध्यक्ष	हम वहादुर फकामी पुन	जलजला ६	९८९८२९४०८९	
		वडा अध्यक्ष	टुंगनाथ शर्मा	जलजला ७	९८४७६३४५५९	
		वडा अध्यक्ष	हरि विकास जि.सी.	जलजला ८	९८५७६२२६५६	
		वडा अध्यक्ष	गौ वहादुर पुर्जा	जलजला ९	९८४७६७३२९९	

सरकारी कार्यालयका प्रमुख र सम्पर्क नम्बर:

सि. नं	नाम थर	पद	कार्यालय	सम्पर्क मोवाइल नं	कार्यालयको टेलिफोन नं
१	मा. सूर्य वहादुर थापा	जि.न्यायाधिस	पर्वत जिल्ला अदालत	९८४६०४४६४५	४२०९४८२ ४२०९५
२	श्री कल्पना घिमिरे नेपाल	प्र.जि.अ.	जिल्ला प्रशासन कार्यालय	९८५७६९७७७७	४२०९३३२ ४२०९३४
३	श्री छविलाल सुवेदी	स.प्र.जि.अ.	जिल्ला प्रशासन कार्यालय	९८५७६५६७७७	४२०९३४
४	श्री अमृत सुवेदी	स.प्र.जि.अ.	जिल्ला प्रशासन कार्यालय	९८५७६३९२३७	४२०९३४
५	श्री चिरन्जिबी सापकोटा	जिल्ला समन्वय अधिकारी	जिल्ला समन्वय समितिको कार्यालय	९८५७६३७२२२	४२०९५४
६	श्री रमेश कुमार सुवेदी	स. प्रहरी उपरिक्षक	सशस्त्र प्रहरी बल गण हे.क्वा. नं. २५	९८५९२७२०४६	४२०९५८२ ४२०४५८
७	श्री शिवहरि के.सी.	सेनानी	केवलजंग गुल्म	९८५६०४९३२२	४२०९५७२ ४२०५२७
८	श्री श्याम अर्याल	प्रहरी नायव उपरिक्षक	जिल्ला प्रहरी कार्यालय	९८५७६९५५५५	४२०९९९
९	श्री हेमकाजी गुरुङ	प्रमुख अनुसन्धान अधिकृत	रा. अनुसन्धान जिल्ला कार्यालय	९८४९२७३५०७	४२०९०४
१०	श्री उद्दिमराज पौडेल	ईकाइ प्रमुख	जिल्ला शिक्षा विकास तथा समन्वय ईकाइ	९८५७६३०२६०	४२०९०५
११	श्री लक्षु शर्मा	जि.नि.अ.	जिल्ला निर्वाचन कार्यालय	९८५७६३३६००	४२०९०९
१२	श्री नविन सुवेदी	मालपोत अधिकृत	मालपोत कार्यालय	९८५७६३२९२९	४२०९२९
१३	श्री वीणा श्रेष्ठ	हुलाक अधिकृत	जि. हुलाक कार्यालय	९८६७९७९८६८	४२०९०८
१४	श्री नवराज सापकोटा	प्रमुख कोष नियन्त्रक	को.ले.नि.का.	९८४९३०८९२०	४२०९४०
१५	श्री स्वतन्त्र न्यौपाने	जि. न्यायाधिवक्ता	सरकारी वकिल कार्यालय		४२०९२९
१६	श्री बालदिप शर्मा	जि. इन्जिनियर	जिल्ला आयोजना कार्यान्वयन इकाई (अनुदान व्यवस्थापन तथा स्थानीय पूर्वाधार)	९८५९९३९९९९	४२०२५६

सि. नं	नाम थर	पद	कार्यालय	सम्पर्क मोबाइल नं	कार्यालयको टेलिफोन नं
१७	श्री चिरन्जिवी बराल	जेलर	कारागार कार्यालय	९८५७६७०७७७	४२०१४२
१८	श्री निशा अधिकारी	नापी अधिकृत	नापी कार्यालय	९८५७६३१३१०	४२०३१०
१९	श्री आशिष थापा मगर	कार्यालय प्रमुख	मध्यपहाडी लोकमार्ग	९८५११९९५४५	
२०	श्री खिम बहादुर भुजेल	आयोजना प्रमुख	जिल्ला आयोजना कार्यान्वयन इकाई (शिक्षा)	९८५६०४४३८४	
२१	श्री विजय राना मगर	कार्यालय प्रमुख	ग्रामीण सडक सुधार सन्जाल आयोजना	९८५७६५४४००	
२२	श्री शिव कुमार शाह	केन्द्र प्रमुख	मोदिखोला जलविद्युत केन्द्र	९८४१४६११९१	४२९३१२
२३	श्री ललित नारायण चौधरी	शाखा पमुख	नेपल विद्युत प्रा. कुस्मा	९८५७६४०१७७	४२०१७७,४२११३१
२४	श्री सजिव कुमार शाह	इन्जिनियर	खानेपानी तथा सरसफाई सम्पर्क कार्यालय पर्वत	९८४७०६१२६७	४२०११०
२५	श्री वासुदेव रेग्मी	वरिष्ठ कृषि वि. अधिकृत	कृषि ज्ञान केन्द्र	९८५७६३००२३	४२०१३०
२६	डा.श्री. सन्तोषी थपलिया	का.प्र.	जिल्ला स्वास्थ्य कार्यालय	९८५७६२१११९	४२०११९
२७	श्री अशोक कुमार श्रेष्ठ	डिभिजनल वन अधिकृत	डिभिजन वन कार्यालय	९८५७६३०३९०	४२०१३५
२८	श्री कृष्ण प्रसाद घिमिरे	वरिष्ठ जलाधार अधिकृत	जलाधार तथा भू संरक्षण कार्यालय	९८५७६३०४५४	४२०१२५
२९	श्री विदुरमान श्रेष्ठ	डि.प्र.	जलश्रोत तथा सिंचाई डिभिजन कार्यालय	९८५७६३११७५	४२०१७५
३०	श्री लोकनाथ पौडेल		पशु सेवा सम्पर्क कार्यालय	९८५७६२३१२१	४२०१२३
३१	डम्बर बहादुर जि.सी.	के.प्र.	शिप विकास ता.केन्द्र	९८५७६३२११५	४२१११५
३२	दयाराम अधिकारी	डि ई	पूर्वाधार विकास कार्यालय	९८५७६२२१५२	
३३	श्री हरि पंगेनी	प्र.प्रशासकिय.अ	कुश्मा नगरपालिका	९८५११९२८८२	
३४	श्री मोतिराम सापकोटा	प्र.प्रशासकिय.अ	फ.न.पा	९८५१०७०७१९	
३५	श्री कुमान सिंह गुरुङ	प्र.प्रशासकिय.अ	मोदी गा.पा कार्यालय	९८५७६६६१११	
३६	श्री किसन बहादुर क्षेत्री	प्र.प्रशासकिय.अ	महाशिला गा.पा	९८५७६७५१११	
३७	श्री अर्जुन शर्मा	प्र.प्रशासकिय.अ	जलजला गा.पा	९८५७६५०८७३	
३८	श्री ऋषीराम पन्थी	प्र.प्रशासकिय.अ	विहादी गा.पा.	९८५७६५०८७१	
३९	श्री जीत बहादुर राना	प्र.प्रशासकिय.अ	पैयुँ गा.पा.	९८४९११९५४३	
४०	श्री नवराज दवाडी	शाखा प्रबन्धक	ने.वैक. लि.	९८५७६२०१७२	४२०१५५
४१	श्री भोलानाथ शर्मा	शाखा प्रबन्धक	कृषि वि.वैक लि.	९८५७६२०४१७	४२०१६६
४२	श्री विष्णु प्रसाद न्यौपाने	नि. का प्र	घरेलु तथा सा.उ.स.	९८४१५०२१९६	४२०११८
	श्री नारयाण प्रसाद शर्मा	प्रबन्धक	कृषि सामाग्री काम्पनी लि.	९८४७६२५४९९	४२०१४३
	श्री कृष्ण बहादुर	शाखा प्रबन्धक	ग्रामिण विकास बैंक	९८४६०७५६२०	४२०४२२

सि. नं.	नाम थर	पद	कार्यालय	सम्पर्क मोवाइल नं.	कार्यालयको टेलिफोन नं.
	मगराती				

जिल्लामा सञ्चालित कार्यक्रम तथा विभिन्न संघसंस्थाहरुका प्रमुख र सम्पर्क नम्बर:

क्र.सं.	संस्था/निकाय	पद	सम्पर्क फोन नं.
१	नेपाल रेडक्रस सोसाइटी जिल्ला शाखा, पर्वत	सभापति रुद्रबहादुर रिमाल	९८५७६२२७१८
२	पर्वत उद्योग वाणिज्य संघ	अध्यक्ष केदारनाथ शर्मा	०६७-४२०१५६, ९८५७६३०६३०
३	भ्रष्टाचार विरुद्धको नागरिक निगरानी समाज	अध्यक्ष हरिओम शर्मा लामिछाने	९८५७६३०७५१
४	पर्वत जेसिज	अध्यक्ष राजन जोशी	९८५७६३००७५
५	लाइन्स क्लब	अध्यक्ष	९८४७६२१७४१
६	गैरसरकारी संस्था महासंघ	अध्यक्ष	९८५७६३१९४०
७	पत्रकार महासंघ	अध्यक्ष	९८५७६३००५९
८	गैरसरकारी संस्था समन्वय समिति	अध्यक्ष	९८४७६२३७२६
९	लोकतान्त्रीक गैसस महासंघ	अध्यक्ष	९८५७६३०४९२
१०	बन उपभोक्ता महासंघ	अध्यक्ष	९८५७६२३७२६
११	नेष्टो नेपाल	अध्यक्ष	९८५७६३००६०
१२	खुर्कोट युवा क्लब	अध्यक्ष	९८४७६२१६७८
१३	नवचेतना	अध्यक्ष	९८४७६२५९३३
१४	सीड नेपाल	अध्यक्ष	९८५७६३०१८५
१५	नेपाल हृदय रोग निवारण प्रतिस्था	प्रमुख	९८४७६२४८५१
१६	राष्ट्रिय दलित विकास संस्था	अध्यक्ष	९८५७६२६३४४
१७	कुशमा खानेपानी उपभोक्ता समिति	प्रमुख	९८४७६२०२४६
१८	पुन युवा क्लब	प्रमुख	९८४७६२०२३४
१९	एकता युवा क्लब	अध्यक्ष	९८५७६२३९२१
२०	सिसेफ नेपाल	अध्यक्ष	९८४७६२०५६२
२१	पर्वत मिलन क्लब	अध्यक्ष	९८४७६२३५२६
२२	इन्प्रेड नेपाल	अध्यक्ष	४२०२१३, ९८५७६३१९४०
२३	सेक्रेट नेपाल	अध्यक्ष	९८५७६३००८०
२४	सोडेक नेपाल	अध्यक्ष	९८५७६२३९१४
२५	चौतर्फी स्रोत विकास मन्च	अध्यक्ष	९८५७६२५१५५
२६	सफा कुशमाको लागि सामुहिक अभियाना	अध्यक्ष	९८६७६०९१९१
२७	काहुगष्ट	अध्यक्ष	९८४७६३२६३८
२८	नागरिक सञ्जाल	अध्यक्ष	९८४७६२०६८९

संचार माध्यम :

संचार संस्था/निकाय	सम्पर्क व्यक्ति / पद	फोन नं.
नेपाल पत्रकार महासंघ	अध्यक्ष	०६७-४२०२०५, ९८५७६२१६६७
रेडियो पर्वत एफ.एम.	स्टेशन मेनेजर	०६७-६९०३९३, ९८५७६३१२०८
रेडियो दिदी बहिनी एफ.एम.	स्टेशन मेनेजर	९८५७६३०००१, ०६७४२११९९

संचार संस्था/निकाय	सम्पर्क व्यक्ति / पद	फोन नं.
रेडियो शालीग्राम एफ.एम,	स्टेशन मेनेजर	९८५७६२३६६७,०६७४२११५६
रेडियो कुशुम	स्टेशन मेनेजर	९८५७६२६१५४
पन्चासे एफ.एम.	स्टेशन मेनेजर	९८५७६२६१५४
न्यू कालीगण्डकी राष्ट्रिय दैनिक	सम्पादक	९८५७६२८६६६
न्यू सहारा राष्ट्रिय दैनिक	सम्पादक	९८५७६३०१९७
धौलागिरी पोष्ट दैनिक	सम्पादक	९८५७६२६१९९, ९८५७६३००४६
कालगण्डकी टेलिभिजन	स्टेशन मेनेजर	९८४७७३३६२५
धौलागिरी सञ्चार	सम्पादक	९८४७६२५३९७
नेपाल टेलिभिजन	प्रतिनिधी	९८४७६३२५१७
कान्तिपुर टेलिभिजन	प्रतिनिधी	९८५७६२१८०७
नेपाल वन टेलिभिजन	प्रतिनिधी	९८४७७००४७६
इमेज टेलिभिजन	प्रतिनिधी	९८५७६२६१५४
सगरमाथा टेलिभिजन	प्रतिनिधी	९८४७६४४६००
एभिन्यूज टेलिभिजन	प्रतिनिधी	९८५७६२८६६६
ए.बी.सी. टेलिभिजन	प्रतिनिधी	९८४७६२०९४२
नेशनल टेलिभिजन/नेपाल टेलिभिजन	प्रतिनिधी	९८४७६३२५१७
नेपाल समाचार पत्र	प्रतिनिधी	९८५७६३००५९
कान्तिपुर राष्ट्रिय दैनिक	प्रतिनिधी	९८४७६२२१५७
अन्नपूर्ण पोष्ट	प्रतिनिधी	९८४७६२५३५७
नयाँ पत्रिका राष्ट्रिय दैनिक	प्रतिनिधी	९८४७६२३६६६
न्यूज २४	प्रतिनिधि	९८४६७०७८४१
गोरखापत्र दैनिक	प्रतिनिधि	९८५७६२३६६३
माउन्टेन टिभी	प्रतिनिधी	९८४७६२३७४६
अभियान दैनिक	प्रतिनिधी	९८५७६२००७५
अन्नपूर्ण दैनिक	प्रतिनिधी	९८४७६२५३९७
नागरिक दैनिक	प्रतिनिधी	९८५७६२१६६७
सगरमाथा टिभि	प्रतिनिधी	९८४७६४३५०६
रेडियो नेपाल	प्रतिनिधी	९८४७६२०८९२
नेपाल वन टिभि	प्रतिनिधी	९८४७७००४७६

३.४ राहत सहयोगको आधारमा विपद् जोखिमको विश्लेषण

नेपालरेडक्रस सोसाइटी पर्वतबाट वितरण भएका राहत सामग्री र विगत ११ वर्षको तथ्याङ्कलाई विश्लेषण गर्दा यस जिल्लामा बढी जनसंख्या तथा परिवार बाढी, पहिरोको कारणबाट प्रभावित भएको देखिन्छ। त्यसै गरी दोस्रो प्रकोपका रूपमा आगलागी रहको छ। चट्टान, हावाहुरी, असिना क्रमशः तेस्रो चौथो प्रकोपको रूपमा रहेको छ जसलाई तलको तालिकामा उल्लेख गरिएको छ।

विगत ७ वर्षमा नेपाल रेडक्रस सोसाइटी, पर्वतबाट प्रदान गरिएको राहत विवरणका आधारमा विपद् जोखिमका अवस्था

आ.व.	बाढी,पहिरोबाट प्रभावित(संख्यामा)	आगलागी (संख्यामा)	हावाहुरी (संख्यामा)	चट्याङ्ग (संख्यामा)	हिमपात, असिना	जम्मा	मृत्यू
२०६४/६५	९६	४१	१८	०	०	१५५	१

२०६५/६६	१११	९०	२३	७	०	२३१	०
२०६६/६७	१२९	८६	१४	८	०	२३७	०
२०६७/६८	९५	७६	१२	०	०	१८३	४
२०६८/६९	१३०	८२	९	३	०	२२४	०
२०६९/७०	९५	८९	१९	२	०	२०५	१
२०७०/७१	२३	३०	५	१	०	५९	०
२०७१/७२	४२	१७	०	०	०	५९	०
२०७२/७३	१९	१४	१३	०	०	४६	४
२०७३/७४	९२	१५	१०	१	०	११८	०
२०७४/७५							
२०७५/७६							
जम्मा	८३२	५४०	१२३	२२	०	१५१७	१०

(स्रोत: नेपाल रेडक्रस सोसाइटी, जिल्ला शाखा, पर्वत)

विगत १० वर्षको अवधिमा १५१७ राहत प्राप्त गर्ने प्रभावित परिवारहरु मध्ये सबैभन्दा बढी ८३२ परिवार बाढीपहिरोबाट प्रभावित भएका छन् जुन कुल विपद् प्रभावितको करिब ५४.८४ प्रतिशत रहेका छन् भने आगलागीका विपद् ३५.६ प्रतिशत रहेका देखिन्छ। उपरोक्त तथ्यांकका आधारमा बाढीपहिरो र आगलागी नै यस जिल्लाका मुख्य विपद्को रूपमा देखिन्छ भने वार्षिक रूपमा सरदर २०० परिवारले विपद् जोखिमको सामना गरिरहेको अवस्था देखिन्छ। गत वर्षको विनाशकारी भुकम्पबाट भने ठूलो संख्यामा विपद् प्रभावितको संख्या उल्लेखनीय रहेको छ।

विगतका विपद्जन्य कारणबाट भएका मानवीय तथा भौतिक क्षतिका अवस्था र मुख्य प्रकोपहरुको अवस्थिति हेर्दा यो जिल्ला विपद् जोखिमको संकटासन्न अवस्थामा रहेको छ। विगतको अवस्थालाई हेर्दा भविष्यमा आउने संकटपूर्ण विपद् र क्रमिक रूपमा बढ्दै गएका प्राकृतिक सम्पदाका अव्यवस्थित उपभोग, अत्याधिक भूस्खलनको अवस्था, जलवायु परिवर्तनको कारण यहाँका जनताहरु विपद्को जोखिममा रहेका छन् र कुनै पनि गा.वि.स.लाई विपद् जोखिम मुक्त भन्न सकिने अवस्था छैन।

२०७२ बैशाख १२ गते र तत् पश्चातका पराकम्पका कारण भएको राहत वितरणको विवरण :

क्र.स.	विवरण	इकाई	संख्या	रकम रु
१	मृतकका परिवारलाई क्रियाखर्च बापत तत्काल राहत स्वरूप रु ४० हजारको दरले (पर्वत जिल्ला स्थायी बतन भई वाह्य जिल्लामा मृत्यु)	जना	४	१६००००
२	मृतकका परिवारलाई प्रति परिवार रु १ लाखको दर	परिवार	४	४०००००
३	पूर्णक्षति भएको घरपरिवारलाई प्रति परिवार रु ५ हजारका दरले	परिवार	१४५०	७२५००००
४	अस्थायी आवासको लागि रु १५ हजारका दरले	परिवार	२२५२	३३७८००००
५	न्यानो कपडाको लागि रु १० हजारका दरले	परिवार	२३००	२३००००००
६	अन्य खर्च (आंशिक क्षति)	परिवार	६४०८	१९२२४०००

३.५ गा.पा. तथा न.पा.हरुको साधारण संकटासन्नताका पक्षहरु

भौतिक संकटाभिमुखता	सामाजिक संकटाभिमुखता	धारणागत संकटाभिमुखता
--------------------	----------------------	----------------------

<ul style="list-style-type: none"> • भिरालो जमिनमा वसोवास र खोला नालाको कटान, • अव्यवस्थित बजार, आवास नीति विना घर निर्माण, • जिविको पार्जनका श्रोत अपुग र असुरक्षित हुनु, • सुरक्षित खानेपानीको अभाव, • स्वास्थ्य सरसफाईका सुविधामा कमी • कृषि उत्पादनमा कमी, • जोडिएका घरहरु र फुसका छानाका घर, • अतिवृष्टि, अनावृष्टि तथा बाढी पहिरो र हिमपात • सचेतना विना निर्माण गरिएका विकासका संरचनाहरु 	<ul style="list-style-type: none"> • सामुदायिक संस्थाहरुको निश्क्रयता, • विपद् व्यवस्थापनलाई प्राथकियता नदिनु, • भौगोलिक अवस्था अनुसार विकास निर्माणका गतिविधि नहुनु, • आवश्यकताका आधारमा भन्दा राजनीतिक दबावमा काम हुनु, • दक्ष जनशक्ति कमी, • बसाइ सराई तथा अव्यवस्थित बसाई, 	<ul style="list-style-type: none"> • शिक्षा तथा जनचेतनाको कमी • विपद्को सामना गर्ने सीप र क्षमताको कमी • सहयोग गर्नुपर्छ भन्ने भावनामा कमी
--	--	---

विपद्का आधारमा विभिन्न गा.पा./न.पा.को जोखिमको अवस्था :

क्र.स.	गा.पा./न.पा	वडा नं	साविक गा.वि.स.को नाम	सम्भावित जोखिमको अवस्था (१.न्यून जोखिम, ५.उच्च जोखिम)							कुल जोखिम अंक ३५	संकटसन्न स्तर
				बाढी	पहिरो	भूकम्प	आगलागी	हावाहुरी	महामारी	असिना		
१	जलजला	२,३,४	माझफाँट	३	२	२	२	२	२	१	१४	१
२	जलजला	७	धार्डीरङ्ग	२	२	२	३	२	२	१	१४	१
३	जलजला	८	नाङ्गलीवाङ्ग	२	२	२	३	२	१	२	१४	१
४	मोदी	५	बाजुङ्ग	२	२	२	२	२	१	३	१४	१
५	मोदी	६	तिलाहार	२	३	३	१	२	१	२	१४	१
६	कूशमा	१३	खौलालाकुरी	१	२	२	२	२	२	३	१४	१
७	फलेवास	३	शंकरपोखरी	२	२	३	२	२	२	१	१४	१
८	फलेवास	९	भंगरा	३	३	२	१	२	१	२	१४	१
९	विहादी	६	शालीग्राम	३	२	३	२	१	२	१	१४	१
१०	कूशमा	१२	ठुलीपोखरी	१	३	२	२	२	२	२	१४	१
११	जलजला	१	बांसखर्क	१	३	२	२	२	१	२	१३	२
१२	मोदी	२	देउपुर	२	२	२	२	२	१	२	१३	२
१३	मोदी	३	देउराली	२	३	२	१	२	१	२	१३	२
१४	कूशमा	११	पकुवा	२	२	३	२	२	१	२	१४	२
१५	फलेवास	२	थापाठाना	२	२	२	२	२	१	२	१३	२
१६	विहादी	३	रानीपानी	१	२	४	२	१	२	१	१३	२
१७	जलजला	५	लेखफाँट	१	२	२	२	२	१	२	१२	३
१८	जलजला	६	शालिजा	२	२	२	१	२	१	२	१२	३
१९	जलजला	९	बनौ	१	२	२	२	१	२	२	१२	३
२०	मोदी	१	भुक्ताङ्गले	२	२	२	१	२	१	२	१२	३
२१	मोदी	४	क्याङ्ग	१	३	२	१	१	२	२	१२	३
२२	मोदी	७	राम्जादेउराली	१	२	२	१	२	१	३	१२	३
२३	मोदी	८	चिन्ने	१	२	२	१	२	१	३	१२	३
२४	कूशमा	१	पाङ्ग	३	२	२	२	२	१	१	१३	३
२५	कूशमा	१४	आर्थर	१	२	२	२	२	१	२	१२	३

क्र.स.	गा.पा./न.पा	वडा नं	साविक गा.वि.स.को नाम	सम्भावित जोखिमको अवस्था (१.न्यून जोखिम, ५.उच्च जोखिम)							कुल जोखिम अंक ३५	संकटसन्न स्तर
				बाढी	पहिरो	भूकम्प	आगलागी	हावाहुरी	महामारी	असिना		
			डांडाखर्क									
२६	फलेवास	१	कार्किनेटा	१	२	२	१	२	१	३	१२	३
२७	फलेवास	७	लिमिठाना	२	२	२	२	२	१	१	१२	३
२८	फलेवास	१०	कुर्घा	२	२	२	२	२	१	१	१२	३
२९	महाशिला	४	पाखापानी	२	३	२	२	१	१	१	१२	३
३०	कूशमा	२	खुर्कोट	२	२	२	२	२	१	१	१२	४
३१	कूशमा	३	दुर्लुङ्ग	१	२	२	२	२	१	२	१२	४
३२	कूशमा	१०	पिपलटारी	२	२	२	२	२	१	१	१२	४
३३	फलेवास	५	खानीगाउँ	१	१	३	२	२	१	१	११	४
३४	फलेवास	८	ठानामौला	१	३	३	१	१	१	१	११	४
३५	फलेवास	११	पाङ्गराङ्ग	१	२	२	२	१	२	१	११	४
३६	विहादी	१	वाच्छा	२	२	२	१	२	१	१	११	४
३७	महाशिला	१	होश्राङ्गदी	१	३	२	२	१	१	१	११	४
३८	महाशिला	२	भोक्सीङ्ग	१	३	२	१	१	१	२	११	४
३९	महाशिला	५	लुखुदेउराली	१	२	२	२	२	१	१	११	४
४०	महाशिला	६	फलामखानी	१	१	२	२	१	२	२	११	४
४१	विहादी	२	बरांचौर	१	२	३	२	१	१	१	११	४
४२	पैयु	६	सरोखोला	२	२	२	२	१	१	१	११	४
४३	पैयु	७	भोर्ले	२	२	२	२	१	१	१	११	४
४४	पैयु	४,५	हवास	२	२	२	२	१	१	१	११	४
४५	पैयु	३	वेउलीवास	१	२	३	२	१	१	१	११	४
४६	कूशमा	८	चुवा	१	२	२	२	२	१	१	११	५
४७	फलेवास	४	मुडिकुवा	१	१	२	२	२	१	१	१०	५
४८	फलेवास	६	देविस्थान	१	१	२	२	२	१	१	१०	५
४९	महाशिला	३	बालाकोट	१	२	२	१	२	१	१	१०	५
५०	विहादी	४	बाहाकीठांटी	१	२	२	२	१	१	१	१०	५
५१	विहादी	५	उरामपोखरा	१	२	२	२	१	१	१	१०	५
५२	पैयु	१	टकलाक	१	२	२	१	२	१	१	१०	५
५३	पैयु	२	त्रिवेणी	१	२	२	२	१	१	१	१०	५
५४	कूशमा	४,५,६,७	शिवालय	१	२	१	२	२	१	१	१०	६
५५	कूशमा	९	कटुवाचौपारी १३,१४	१	१	२	२	२	१	१	१०	६

नोट : संकटसन्नताको स्तर १ सवैभन्दा कम र ५ सवैभन्दा बढिको आधारमा अंक निर्धारण गरिएको छ भने प्राथमिकतामा अंक १ सवैभन्दा बढि र ५ नं समुहमा पर्ने गा.पा.हरु सवैभन्दा कमी जोखिम प्राथमिकता देखाइएको छ । उल्लिखित तालिकाको विश्लेषण गर्दा भूकम्पको राहत वितरण विवरण, विगतमा प्रकोपको अवस्था र उष्ण तथा बढि आद्रता हुने गा.पा.को आधारमा विश्लेषण गरिएको छ । कतिपय तथ्यांक विवरण जिल्ला भू तथा जलाधार व्यवस्थापन कार्यालय र डिभिजन वन कार्यालयबाट संकलित तथ्याङ्क र रेडक्रस सोसाइटीको विभिन्न समयको विपद्का घटनाहरुको रेकर्डमा आधारित विश्लेषण गरी प्रस्तुत गरिएको हो । नगरपालिका अन्तर्गतका साविकका ७ गा.पा.हरु समेतको छुट्टा छुट्टै संकटसन्नता स्तर देखाइएको छ ।

३.३.८ निकायगत स्रोतसाधनको आँकलन

विपद् पूर्वतयारीको प्रभावकारिताको लागि आन्तरिक तथा बाह्य स्रोत साधनको लेखाजोखा गर्न जरुरी हुन्छ। जिल्लाभित्र रहेका आन्तरिक स्रोत साधन, संस्थागत संरचना, नागरिक समाजको सहभागिता, राजनैतिक, सामुहिक सहयोग, सहकार्यको इच्छाशक्ति र प्रतिबद्धता आवश्यक पर्दछ। जिल्लाको सम्पूर्ण क्षमतालाई परिचालन गर्ने संयन्त्रको विकास हुन सकेन भने विपद् पूर्व तयारीका धेरै कामहरु अपुरो र अधुरो रहने सम्भावना हुन्छ। जिल्लाको आन्तरिक क्षमता कमजोर भयो र सही योजना बन्न सकेन भने विपद्को समयमा ठूलो परिमाणमा जनधनको क्षति हुनुको साथै बाह्य सहयोग बढी अपेक्षा गर्नुपर्नेहुन्छ। पूर्व तयारीको चरणमानै सम्भावित स्रोत र साधनको आँकलन, अनुमान तथा व्यवस्थापन हुन जरुरी हुन्छ।

जिल्ला आपतकालीन कार्य सञ्चालन केन्द्र (DEOC)

जिल्ला घटेका दैवीप्रकोप सम्बन्धी र अन्य विपद् सम्बन्धी घटनाहरु तत्काल गृहमन्त्रालयमा जानकारी गराउने तथा जिल्लामा समन्वय गरी प्रतिकार्य तथा उद्धारका कार्य सञ्चालन गर्न, सञ्चार प्रभावकारी बनाउन प्रमुख जिल्ला अधिकारीको नेतृत्वमा कार्य गर्नेगरी मिति २०७१ पसाल वैशाख २३ गतेदेखि जिल्ला आपतकालीन कार्य सञ्चालन केन्द्र स्थापना भएको छ। यसमा जिल्ला प्रहरी कार्यालय र शसस्त्र प्रहरी बल चण्डीका गणवाट जनशक्ति खटाई निरन्तर समन्वय गर्ने, रेकर्ड राख्ने लगायतका कार्य हुँदै आईरहेको छ। यसको संक्षिप्त कार्य विवरण यसप्रकार छन्।

- जिल्लामा घट्न सक्ने विपद्को नंशाङ्कन गरीराख्ने,
- विपद्का घटनाको सूचना संकलन गर्ने,
- जिल्ला स्थित सम्पूर्ण निकायसंग सम्पर्क समन्वय गर्ने,
- घटेका घटनाहरु र आवश्यकताको तत्काल माथिल्लो निकायमा सूचना सम्प्रेषण गर्ने,
- कार्यालयमा अभिलेख दुरुस्त राख्ने,

जनशक्ति

विपद् जोखिम प्रतिकार्यका लागि तालिम प्राप्त जनशक्तिको आवश्यकता हुने गर्दछ। यस जिल्लामा विपद् प्रतिकार्यका लागि नेपाली सेना १ से.मु, नेपाल प्रहरी (२५ जना), शसस्त्र प्रहरी बल चण्डिका गणमा १५० र नेपाल रेडक्रस सोसाइटी जिल्ला शाखामा (७०जना) गरी ३५० जना भन्दा बढिको संख्यामा तालिम प्राप्त जनशक्ति रहेका छन्।

खाद्य सामग्री :

जिल्लामा खाद्य सामग्री लगायतका राहत सामग्रीहरु संग्रह गरी राख्ने गोदाम नरहेपनि सम्बन्धित स्थाहरुले आफ्नो हिसावले संकलन तथा संग्रह गरी राख्नुपर्ने अवस्थामा केही सामान रहेको देखिन्छ। हाल खाद्यसामग्री भण्डारणको व्यवस्थानभएको तर विपद्का समयमा संकलनगर्न सकिनेछ। उद्योग वाणिज्य संघले पर्याप्त खाद्यान्न व्यवस्था मिलाउने छ। साथै आवश्यकता परेको बेला तुरुन्त उपलब्ध गराउने गरी ३० मे.ट. चामल ने.खा.सं.अन्चल कार्यालय पोखरामा मौज्जात रहेको छ।

गैरखाद्य सामग्रीहरु:

नेपाल रेडक्रस सोसाइटी, जिल्ला स्वास्थ्य कार्यालय, लगायत विभिन्न निकायमा विभिन्न प्रकारका राहत तथा औषधि जन्य सामग्रीहरु रहेका छन्। प्रबन्ध सामग्री, उद्धारका सामग्रीहरु नेपाल रेडक्रस सोसाइटी, सेना तथा प्रहरीसँग रहेका छन्। आकस्मिक कोष जिल्ला प्रशासन कार्यालयको नेतृत्वमा रहेको छ भने जिल्ला समन्वय समितिको कार्यालयमा दैवी प्रकोप राहत तथा उद्धारको लागि विशेष कोष रहेको र सो कोषबाट विभिन्न विपद्को समयमा राहत उपलब्ध गराउने कार्य भैरहेको छ भने विभिन्न गा.पा.मा समेत दैवी प्रकोप शीर्षकमा रकम विनियोजन गरी विपद् पीडितलाई राहत पुऱ्याउने काम भैरहेको छ। जिल्ला

सदरमुकाम स्थित विभिन्न सरकारी तथा गैरसरकारी संघसंस्था तथा निकायहरुबाट समेत प्रकोपको समयमा सहयोग र त्यस्तो समयमा विशेष अभियान चलाएर राहत सामग्री संकलन गर्ने तथा राहत उपलब्ध गराउने काम भइरहेको छ ।

निकायगत स्रोत साधनको आँकलन:

एम्बुलेन्स भएका संस्थाको ठेगाना र सम्पर्क नम्बर :

क्र.सं.	एम्बुलेन्स सेवा प्रदायक संस्थाको नाम	ठेगाना	फोन नं.
१.	नेपाल रेडक्रस सोसाइटीको जिल्ला शाखा पर्वत	रेडक्रस चोक	०६७-४२०१६९
२	पर्वत अस्पताल	अस्पताल	०६७-४२०१९९, ९८४५४०९५८६(स.चा)
३	ठूलीपोखरी प्राथमिक स्वास्थ्य केन्द्र	ठूलीपोखरी	
४	लुंखु प्राथमिक स्वास्थ्य केन्द्र	लुंखुदेउराली	९८२१३०६०९०, ९८५७६३४८९६
५	धुलिखेल अस्पताल फलेवास	फलेवास	९८४७६४३३४४
६	माभफाँट स्वास्थ्य चौकी	माभफाँट	
७	पुनः युवा क्लव	कुशमा	९८४७६२०२३४
८	हुवास स्वास्थ्य चौकी	हुवास	

नेपाल रेडक्रस सोसाइटी रक्त संचार सेवा

रक्तसंचारसेवा केन्द्र पर्वत (निर्मानाधिन)	०६७-४२०१६९, ११९, ४१४
रक्तसंचारसेवा केन्द्र पोखरा	०६९-५२००९१
रक्तसंचार सेवा केन्द्र बागलुङ	०६८-५२०१६९

स्काभेटर र व्याक हु लोडर भएका संस्था तथा व्यक्तिको नाम ठेगाना र सम्पर्क नम्बर :

क्र.सं.	व्यक्तिको नाम	ठेगाना	सम्पर्क नं	डोजर	एक्साभेटर	व्याक हु लोडर	अन्य
१.	रामकृष्ण मल्ल	कुनपा २	९८५७६४०४८६	१	०	१	०
२	अर्जुन सुवेदी	कुनपा ८	९८५७६३०२११	१	१	१	०
३	सन्तोष/छविरमण शर्मा	कुनपा १	९८५७६२०५९२	०	१	२	०
४	ओमप्रकास भुर्तेल	हुवास ६	९८५७६३०७१७	१	१	१	०
५	विवेक जोशी	कुनपा ८	९८५७६२३७७८	१	०	०	०
६	जीवनकुमार श्रेष्ठ	कुशमा	९८०६१८५०४	०	०	१	०
७	पदमपाणी शर्मा	पातीचौर	९८५७६३०२४९	१	०	१	०
८	सुमन तिवारी	सरौखोला	९८५७६३१९९१	०	०	१	०
९	शिव जि.सी.	मिलनचोक	९८५७६२७९९९	०	२	०	०
१०	गोकुल ज्ञवाली	शालीग्राम	९८४३२२५४६५	०	१	१	०
११	विप्लव हमाल	नाग्लीवाङ्ग	९८५१०१६०९४	१	१	१	०
१२	राजन सेन	हुवास	९८४१५११९१५	०	१	१	०
१३	हाइड्रो पावरहरु						०
१४	सडक डिभिजन	बागलुङ	९८५७६३२०७१	१	१	१	०
१५	पर्वत बस व्यसायी समिति	कुशमा					०
१६	पर्वत जिप व्यसायी समिति	कुशमा					०

१७	बस जीप टिकट काउन्टर आन्तरिक	कुशमा	०६७४२०८१६			०
१८	बस टिकट काण्टर बाह्य	कुशमा	०६७४२००५८			०
१९	पृथ्वी बस व्य.समिति काउन्टर	लुखु	९८४६२२०९८१	रुपेन्द्र उचै		
२०	गण्डकी बस व्य. स.काउन्टर	लुखु	९८४६००४७८०	महेन्द्र श्रेष्ठ		

नेपाल रेडक्रस सोसाइटी जिल्ला शाखामा मौज्जात राहत सामग्रीको विवरण :

कं.स.	सामग्रीको विवरण	परिमाण
१	कम्वल	२०० वटा
२	प्लास्टिक तारपोलीन त्रीपाल	५०
३	सारी	५०
४	जिन	२०० मी
५	प्रीन्ट कपडा	३०० मी
६	पफ्लीन	२०० मी
७	टेरिकटन	१०० मी
८	क्लोथेश	१०० मी
९	भाडा	१०० सेट
१०	रसी	५० मुठा
११	थैला	५० थान
१२	वाल्टी	५० थान
१३	कीचन सेट बक्स	४५ थान
१४	स्टेचर	५ थान
१५	हवील चियर	१ गोटा
१६	प्राथमीक उपचार बक्स	१० सेट
१७	प्राथमीक उपचारमा प्रयोग हुने जाकेट	१५ थान
१८	एम्बुलेन्स	१ वटा
१९	उद्धारमा प्रयोग हुने हेल्मेट	१५ गोटा
२०	टेन्ट ठुलो	१ सेट

जिल्ला स्थित विभिन्न गा.पा./न.पा.मा गठित रेडक्रस उपशाखाहरुको विवरण र सम्पर्क व्यक्तिहरु

क.स.	उप शाखाको नाम	सभापति	सम्पर्क नम्बर
१	लेकफांट उपशाखा	योगेन्द्र सुवेदी	९८४७६२३१२९
२	मामफांट उपशाखा	देवेन्द्र बहादुर भण्डारी	९८५७६४०४८७
३	मल्लाज लुङ्दी शाखा	भिष्म मल्ल	९८५७६४०९९६
४	पाडखुरकोट उपशाखा	हेम शर्मा पौडेल	९८५७६३०९५१
५	कुस्मा बजार उपशाखा	हरि प्रसाद शर्मा	९८४७६४८६८१
६	कुस्मा बजार उपशाखा	भरत कुमार श्रेष्ठ	९८६७६०५६५६
७	चुवा उपशाखा	कुल प्रसाद शर्मा	९८४७६२३८०२
८	वाजुड उपशाखा	कमला अधिकारी	९८४७६८२१३४
९	देउपुर तिलाहार उपशाखा	ओम बहादुर ध.क्षे	९८४७६२५४३४
१०	देउराली उपशाखा	अमृत प्रसाद शर्मा	९८५७६३२४२६
११	पकुवा उपशाखा	रमेश बम मल्ल	९८४७७०९३०४
१२	ज्ञादी पीपलटारी उपशाखा	भिमराज सापकोटा	९८५७६३०८४९
१३	ज्ञादी कटुवाचौपारी उपशाखा	डण्डपाणी शर्मा	९८४७६२०६६२
१४	मुडिकुवा उपशाखा	लिलाधर गौडेल	९८५७६३०९३८

१५	शंकरपोखरी थापाठाना उपशाखा	नर बहादुर थापा	९८४७६२१५७२
१६	देविस्थान खानीगाउ उपशाखा	पुर्ण कुमार श्रेष्ठ	९८५७६३०५०९
१७	वहाकी रानीपानी उपशाखा	विष्णु भुपाल	९८४७७१७३८८
१८	उराम उपशाखा	टिकाराम भुसाल	९८४७६८५१४३
१९	शालीग्राम उपशाखा	नारायण भुसाल	९८४६५७३०९६
२०	पैयुखोला उपशाखा	तिलक प्र श्रेष्ठ	९८४७१४७१४७
२१	पैयुधुवाकोट उपशाखा	बालकृष्ण उपाध्याय	९८५७६३३६६५

प्राथमिक उपचार प्रशिक्षकहरुको नामवली

क्र.स.	नाम	ठेगाना	सम्पर्क नम्बर
१	श्री विमल पौडेल	कुशमा न.पा. ५	९८४७६२६२०२
२	श्री रन्जु पौडेल	कुशमा न.पा. ६	९८४७६७२४७७
३	श्री रविदत्त भट्टराई	विहादी गा.पा. ६	९८४७६४४६५५
४	श्री खेम बहादुर क्षत्रि	कुशमा न.पा. ४	९८४७६२३६०५
५	श्री राजेश थापा	फलेवास न.पा. २	९८०६७२४९७१
६	श्री हरिकुमारी अधिकारी	फलेवास न.पा.३	९८४७७०९०७५
७	श्री भोजराज तिवारी	फलेवास न.पा.२	९८४७७३३४०८
८	श्री तुलसीप्रसाद श्रेष्ठ	कुशमा न.पा. ४	९८४७७००९०९
९	श्री धन बहादुर थापा	फलेवास न.पा.३	९८४७६५२७८०
१०	श्री हरिकुमारी अधिकारी	फलेवास न.पा.३	९८४७७०९०७५
११	श्री निर्देश लामिछाने	मोदी गा.पा. ६	९८४७६७२३२२
१२	श्री विष्णु प्रसाद रिजाल	नमुना उ.मा.वि.	९८४७६४१३४२
१३	श्री नर बहादुर थापा	फलेवास न.पा. ३	९८४७६२१५७२

अग्रवर्ति प्राथमिक उपचार टोली तथा प्रशिक्षक (Advance First Aid Facilitator)

क्र.स.	नाम	ठेगाना	सम्पर्क नम्बर
१	श्री भोजराज तिवारी	फलेवास न.पा. २	९८४७७३३४०८
२	श्री खेम बहादुर क्षेत्री	कुशमा न.पा. ५	९८४७६२३६०५
३	श्री विष्णु प्रसाद रिजाल	नमुना आ.मा.वि.	९८४७६४१३४२

विपद् प्रतिकार्य समुहको तालिमप्राप्त प्रशिक्षकहरु (DDRT –District Disaster Response Team)

क्र.स.	नाम	ठेगाना	सम्पर्क नम्बर
१	श्री राधाकुमारी शर्मा	खुरकोट	९८४७६२६१०४
२	श्री भिमकुमारी पाठक	कुस्मा	९८४७६२६६६७
३	श्री वर्दी लामिछाने	कटुवाचौपारी	९८४७६४५३५८
४	श्री प्रेमप्रसाद शर्मा	शिवालय	९८४७६२३७५८
५	श्री अच्युत तिवारी	शिवालय	९८४७६२३९२१
६	श्री राधाकुमारी शर्मा	खुरकोट	९८४७६२०७४७
७	श्री विक्रम थापा	कालीगण्डकी वोडिड	९८४७७३३३२०
८	श्री सरस्वतिकुमारी उच्चै	लुखुं	९८४७६४५५०१
९	श्री नरनाथ रिमाल	पकुवा	९८४७६४११७२
१०	श्री गणेश मल्ल	लेकफांट	९८६७७०६७४३
११	श्री खेमराज शर्मा चापागाई	नमुना आ.मा.वि.	९८५७६३०८२८
१२	श्री कामना रेग्मी	सिसेफ नेपाल	९८४७७५६९३३
१३	श्री कल्याण सुवेदी	पाड	९८५७६५०१९६
१४	श्री योगेन्द्र प्रसाद सुवेदी	लेकफांट	९८५७६३३१२९

१५	श्री नागेश्वर उपाध्याय	चुवा	९८४७६२६४८७
१६	श्री आनन्द पौडेल	शिवालय उ.मा.वि.	९८५७६२२२७८
१७	श्री धन बहादुर थापा	शंकरपोखरी	९८५७६५२७८०
१८	श्री आर्या रेग्मी	ललीतपुर	९८४९८६४७३४
१९	श्री लक्ष्मण श्रेष्ठ	कुस्मा मीलन कलव	९८४७६२३५२६
२०	श्र पुतली देवि नेपाली	पीपलटारी	९८४७६३२६९९
२१	श्री देवेन्द्र भण्डारी	माम्फांट सभापति	९८५७६४०४८७
२२	श्री कमलकान्त चापागाई	कुस्मा	९८४७६२९६५५

विपद् प्रतिकार्य समुहको तालिमप्राप्त प्रशिक्षकहरु (NDRT –National Disaster Response Team)

क्र.स.	नाम	ठेगाना	सम्पर्क नं.
१	प्रेम प्रकाश के.सी.	मुसिकोट न.पा. २, रुकुम	९८५७८२९७५०

जिल्ला समन्वय समितिको कार्यालयमा उपलब्ध सामग्रीको विवरण र सम्पर्क व्यक्तिको नाम र सम्पर्क नं.:

क्र.स.	उपलब्ध हुने सामानको विवरण	परिमाण	सम्पर्क व्यक्ति	सम्पर्क नम्बर	जिम्मेवार व्यक्ति	कैफियत
१.	पाल	१५० थान				

जिल्ला प्रहरी कार्यालय, सशस्त्र प्रहरी बल चण्डीका गण र नेपाली सेनामा उपलब्ध सामग्रीको विवरण:

क्र.स.	विषय	परिमाण	निकायको नाम	कैफियत
१.	उद्धार सामग्रीको विवरण		जिल्ला प्रहरी कार्यालय	
	बेल्या	१० थान		
	गैंचि	६ थान		
	गल	४ थान		
	कोदालो	२ थान		
	स्टेचर	३ थान		
	आरा	१ थान		
	बाल्टिन	४ थान		
	गम बुट	४ जोर		
	डोरी	१ रोल		
	लाईफ ज्याकेट	२० थान		
	सोलजर	५ थान		
	रक	४ थान		
	रक्सेई	१ थान		
	जम्प साईड	१० थान		
	ग्लोप	१० थान		
	हेल्मेट	७ थान		
	टर्चलाईट	३ थान		
	टुमलेट	६ थान		
व्यक्त्याक फायर फाईटिङ	३ थान			
रुख काटने मेशिन	१ थान			
साबेल	२९ वटा	शसस्त्र प्रहरी बल गण हे. क्वा. नं. २५		
पिक	१५ वटा			
डोरी	३ रोल			

क्र.स.	विषय	परिमाण	निकायको नाम	कैफियत
	गल	३ वटा		
	हेल्मेट पहेंलो	१० वटा		
	हसिया	१० वटा		
	बाल्टीन	२ वटा		
	ठुलो आरा	२ वटा		
	घन	२ वटा		
	बन्चरो	३ वटा		
	हाते आरो	१ वटा		
	फरुवा	10थान		
	लाईफ ज्याकेट	१० वटा		
	क्याराभिना	१ वटा		
	स्ट्रेचर	2 वटा		
	गम बुट (प्लास्टिकको)	१० जोर		
	पञ्जा (प्लास्टिकको)	१०८ जोर		
	रोक	४ वटा		
	टर्च	१० वटा		
	तुम्लेट (वेदर बोतल)	5 थान		
	Roke hove	२ थान		
	Axe Hove	१ थान		
	Back Pack Pump	3 वटा		
	फायर स्टिङ्ग हेल्मेट(पहेलो)	१० थान		
	Jump Suit	१० थान		
	Swatter	७ वटा		
	सर्चलाईट	१ थान		
	खुर्पा	थान 2		
	आल्मोनियम बाल्टी	थान 5		
	बन्चरो	थान 1		
	कोटेर पन्जा	थान 4		
	जि आई कटर	थान 1		
	ईलाईट घन	थान 1		
	कोटेरर पन्जा कपडाको	थान 4		
	फायर स्टिङ्गयूसर	3थान		
CSSR का सामाग्री	क. पिक/सावेल	गोटा १०/१०	केवल जंग गुल्म नेपाली सेना	
	ख. बन्चरो	गोटा २		
	ग. क्याराविनर रोप (१०० मि.)	रोल २		
	घ. हेड टर्च	गोटा ४		
	ङ. पोर्टेबल सर्च लाईट	गोटा १		
	च. घन	गोटा ५		
	छ. स्ट्रेचर	गोटा २		
Fire Fighting	क. फायर विटर	गोटा २		
	ख. फायर एक्सटिङ्गुईसर	गोटा ६		

क्र.स.	विषय	परिमाण	निकायको नाम	कैफियत
का सामाग	घ. पिक /सावेल	गोटा ५/७		
	ड. ग्यालेन २० लि.	गोटा १०		
	च. बाल्टिन २० लि.	गोटा ५		
	छ. प्लाष्टिक हेलमेट	गोटा २३		
	ज. बञ्चरो	गोटा २		
	झ. डोरी (१००मि.)	रोल १		
	ञ. मेघा फोन	सेट १		
	ट. फ्ल्याङ्क प्रोटेक्टभ भेष्ट	गोटा १८		
	ठ. ट्राफिक भेष्ट	गोटा ४		
	ड. हेड टर्च			
	ढ. Swatter	गोटा ६		
	ण. RAKE	गोटा २		
	त. हेलमेट	गोटा १०		
	थ. JUMP SUIT YELLOW COLOR FABRIC COTTON	जोर ५		
Water Manship का सामाग्री	क. लाईफ ज्याकेट	२४		
	ख. क्याराविनर रोप	१ रोल		
	ग. पहेंलो प्लाष्टिक हेलमेट	२३		
	घ. गम बूट	४ जोर		
	ड. टायरको ट्यूव	गोटा २		
	च. स्ट्राप बेल्ट	गोटा २		
	छ. रेनसूट	जोर ११		

मातहत रहेका प्रहरी संगठनको नाम, ठेगाना तथा ईन्चार्जको नाम थर, सम्पर्क नम्बर

सि.न.	दर्जा	पर्वत जिल्ला भर परिचाली प्र.क.	कैफियत
१		जि.प्र.का.पर्वत संचार शाखा	९८५७६२४१८८
२		जि.प्र.का. पर्वत कन्ट्रोल	९८५७६३०५५१,०६७-४२०१९९,१००
३	प्र.ना.उ.	श्यामु अर्याल	९८५७६१५५५५,०६७-४२०२६२
४	प्र.नि.	राजन रायमाझी	९८५१२४१४३६
५	प्र.नि.	रबिन्द्र कुमार श्रेष्ठ	९८५६०९०६९०
६	प्र.नि.	निर ब.बानिया	९८४०९७२९२९
७	प्र.ना.नि.	डुलनाथ सुबेदी	९८५६०९०२७१
८	प्र ह	हरी प्रशाद शर्मा अस्थायी प्रहरी चौकी कुशमा	९८४७६२९६९६
९	प्र.स.नि.	सुरेश क्षेत्री (ईन्चार्ज)	९८५६०७९४००
१०		सा.प्र.से.के.पर्वत शिवालयचोक	०६७-४२०४६१
	प्र.स.नि.	पुर्णिमा थापा (ईन्चार्ज)	९८४७६३४५४५
११	प्र.ज.	लक्ष्मण थापा (जिल्ला अस्पताल पर्वत)	९८४३४३६०९१

१२	प्र.ना.नि.	का.सु.गार्ड पर्वत	
		होम ब.राना(ईन्चार्ज)	९८४६०८७२१९
१३		जिल्ला प्रसासन कार्यालय पर्वत(प्र.जि.अ.निवास)	प्र.ह.कृष्ण घ.म ९८४७६३३५२४
१४		बजार बिट कुशमा	प्र.ह.सुमन थारू ९८६७०४८९८९
१५		जि.ट्रा.प्र.का पर्वत	९८५७६३०६०३,०६७:-४२११११
१६	प्र.ना.नि.	राम ब.भट्ट (ईन्चार्ज)	९८४६०४०४७०
१७		जिल्ला अदालत पर्वत	प्र.ह.रामचन्द्र रानाभाट ९८४६३०४४९९
१८	प्र.नि.	ई.प्र.का. हुवास पर्वत	९८५७६९०२००
		मित्र ब.आचार्य (का.प्रमुख)	९८४१७२९१३४
१९	प्र.ना.नि.	ई.प्र.का. लुङ्गु पर्वत	९८४७१५१९८९
		मिन प्रसाद ज्ञवाली (इन्चार्ज)	
२०		प्र.चौ. देउपुर पर्वत	९८५७०९११३७
	प्र.स.नि.	कृष्ण नेपाली(ईन्चार्ज)	
२१		प्र.चौ. फलेवास पर्वत	९८५७६४५५५५
	प्र.ना.नि	होमनाथ अधिकारी (ईन्चार्ज)	९८४७५२९२९३,
२२	प्र.स.नि।	प्र.चौ. कार्किनेटा पर्वत	९८५७६८०५५५
		राजेन्द्र चौधरी (ईन्चार्ज)	९८४७०४१५५४
२३	प्र.स.नि.	प्र.चौ.ठुलीपोखरी पर्वत	
		नेक बहादुर थापा (ईन्चार्ज)	९८६६५३५८९४
	प्र.ह.	मिथिलेश यादव	९८६७४१८६१२
२४	प्र.स.नि.	प्र.चौ.वारीबेनी पर्वत	०६९:-५२१२११
		धुर्व बोहरा (ईन्चार्ज)	९८४६५६३०२५
२५	प्र.स.नि.	प्र.चौ. मिलनचोक पर्वत	०६७:-५२१२११
		भरत गौतम (ईन्चार्ज)	९८५६०८१३००
२६	प्र.स.नि.	प्र.चौ.सेतिबेणि पर्वत	
		नरेन्द्र खनाल	९८४६११९७६६
२७	प्र.स.नी.	अ.प्र.पोष्ट भोलें पर्वत	
		हरी कु. श्रेष्ठ	९८५६०९०८४२
२८	प्र.ह.	प्र.चौ. रानीपानी पर्वत	
		खिम ब. कार्की	९८४६१२८२१६
२९	प्र.स.नि.	प्र.चौ.लेखफाँट पर्वत	९८५७६२५१८८
		कुल बहादुर जि.सि(ईन्चार्ज)	९८६७०४०३२०
३०	प्र.स.नि.	प्र.चौ. बाच्छा पर्वत	
		प्रताप अधिकारी (ईन्चार्ज)	९८२१५०८१३०
३१	प्र.ह.	प्र.चौ. भंगरा पर्वत	
		राजेन्द्र बस्नेत	९८४८०३९३५२
३२	प्र.ह.	प्र.चौ. भुक्ताडुले पर्वत	९८६४२४८१७१,९८०६१२५६९०

		रेबत बहादुर थापा	९८४७२८८२६४
३३	प्र.ह.	सा.प्र.सेवा केन्द्र अम्बोट पर्वत	
		कृष्णगोपाल परियार	९८५६०९०९२८

सडक डि.कार्यालय वाग्लुंगमा उपलब्ध उद्धार सामाग्रीको विवरण:

क्र.स.	साधन स्रोतको विवरण	स्ट्याण्ड रहने स्थान	चालकको नाम	सम्पर्क नम्बर	जिम्मेवार व्यक्ति
१.	स्काभेटर	बेनीजोमसोम सडक	मुना श्रेष्ठ	९८४९०२५७९८	९८५९९३९०५९
२.	लोडर	कार्यालय परिसर	कुलप्रसाद वराल	९८४६०३३९२९	९८५७६३२०७९

कुश्मा नगरपालिका कार्यालयमा उपलब्ध सामाग्रीको विवरण र सम्पर्क व्यक्तिको नाम र सम्पर्क नं.:

क्र.स.	उपलब्ध हुने सामानको विवरण	परिमाण	सम्पर्क व्यक्ति	सम्पर्क नम्बर	जिम्मेवार व्यक्ति	कैफियत
१.	दमकल	१ वटा	सवारी चालक		प्रमुख कार्यकारी अधिकृत	९८५७०४३९९९
२.	फोहर ट्यांकर	१ वटा	चालक		प्रमुख कार्यकारी अधिकृत	९८५७०४३९९९
३.	ट्रयाक्टर	१ वटा	चालक		प्रमुख कार्यकारी अधिकृत	९८५७०४३९९९
४.	गाडी	१ वटा	चालक		प्रमुख कार्यकारी अधिकृत	९८५७०४३९९९

खानेपानी तथा सरसफाइ डिभिजन सम्पर्क कार्यालय

क्र.स.	सामाग्रीको नाम	प्रयोजन	परिमाण	जिम्मेवार व्यक्ति	सम्पर्क नं.	उद्धार कार्यमा खट्ने जनशक्ति	कैफियत
१	Pyush 240 ml	पानी शुद्धिकरण	१०० बोतल	ई. विधान अर्याल र ना.सु. नारायण न्यौपाने	९८५९२४८९८९	५ जना	
२	Pyush 60 ml	पानी शुद्धिकरण	२०० बोतल				
३	Aqua Table	पानी शुद्धिकरण	५००० ट्याब				
४	Bleaching Powder	पानी शुद्धिकरण	२४० के.जी.				
५	खा.पा. पाइप	खा.पा. मर्मत	मि. १०००				
६	शौचालय प्यान	सरसफाइ प्रवर्द्धन	वटा ५०				
७	फिटिंग सामान	खा.पा. मर्मत	थान				
८	सवारी साधन	उद्धार र अनुगमन	१ वटा	का.प्रमुख	९८५७६३०९९०	स.चा. ९८४९२७९२८०	

शिक्षा विकास तथा समन्वय इकाई

क्र.स	सामाग्रीको नाम	प्रयोजन	परिमाण	जिम्मेवार व्यक्ति	सम्पर्क नं.	उद्धार कार्यमा खट्ने जनशक्ति	कै
१	मानव जनशक्ति	सचेतना, परामर्श	आवश्यकतानुसार	स्रोत व्यक्ति र प्र.अ.	९८५७६३०२६०	अवश्यकतानुसार	
२	सवारी साधन	अनुगमन र उद्धार	१ वटा	ई.प्र.	९८५७६३०२६०		
३	कार्यालय जनशक्ति	सचेतना	५ जना	का.अधिकृत	९८५७६२३७७		
४	पाठ्यपुस्तक र अन्य शैक्षिक सामाग्री	शिक्षा र सचेतना			९८५७६३०२६०	आवश्यकतानुसार	
५	आश्रय स्थल	आपतकालीन वास	क्याम्पस १२, उमावि ३७, मावि ४९, निमावि ३४, प्रावि २००, संस्थागत विद्यालय ४५	ई.प्र.	९८५७६३०२६०	आवश्यकतानुसार	

जिल्ला स्वास्थ्य कार्यालय

क्र.स.	सामाग्रीको नाम	प्रयोजन	परिमाण	जिम्मेवार व्यक्ति	सम्पर्क नं.	उद्धार कार्यमा खट्ने जनशक्ति	कै
१	औषधी	उपचार	आवश्यकतानुसार	दिपक भण्डारी	९८४६०६५४७८	आवश्यकता अनुसार	
२	प्राथमिक उपचार	उपचार	आवश्यकतानुसार		९८५७६२९९९९		
३	स्वास्थ्य कर्मि	उपचार र उद्धार	स्वा.केन्द्रका कर्मचारीहरु		९८५७६२९९९९	आवश्यकता अनुसार	
४	सवारी साधन १	अनुगमन र उद्धार	१ वटा		९८५७६२९९९९		
५	जनशक्ति	उद्धार र उपचार			९८५७६२९९९९	आवश्यकता अनुसार	
६.	एम्बुलेन्स	उपचार र उद्धार	१ वटा	गोकुल सुवेदी	९८४७७७७९८८		
७.	स्टेचर	उद्धार					सवै केन्द्रमा
८	हे.पो. ५२, प्रा.स्वा.का. २	प्राथमिक उपचार	आवश्यकतानुसार	ईन्चार्जहरु			

जिल्ला स्थित स्वास्थ्य संस्थामा कार्यरत ईन्चार्जहरुको फोन नम्बर

क्र.स.	स्वास्थ्य संस्थाको नाम	कर्मचारीको नाम थर	पद	तह/श्रेणी	सम्पर्क नंबर	क्र.स.
१	स्वास्थ्य कार्यालय, पर्वत	नि. पोषनाथ शर्मा	ज.स्वा.अ	सातौ तह	९८५७६३०९५६	१
२	पर्वत जिल्ला अस्पताल	डा. सन्तोषिथपलिया	मे.अ	अ.आठौ	९८५७६२९९९९	२
३	ठूलीपोखरी प्रा.स्वा.के.	डा.इन्द्र गुरुड	मे.अ.	अ.आठौ	९८४९४८६२९८	३
४	लुंखु प्रा.स्वा.के.	डा. विपिन घिमिरे	मे.अ.	आठौ	९८४९०९५२२९	४
५	शालिजा स्वास्थ्यचौकी	बिजयकुमार ठाकुर	हे.अ.	स.पाँचौ	९८९५८०३३९८	५
६	मल्लाज स्वास्थ्य चौकी	गोरे दमाई	सि.अ.हे.व.	अ. छठौ	९८४७६२६५०६	६
७	कुशमा स्वास्थ्य चौकी पाङ्ग	जितेन्द्र ठाकुर	हे.अ.	स.पाँचौ	९८०४२७३४८७	७
८	बाजुङ्ग स्वास्थ्य चौकी,	गोकुलअधिकारी	अ.हे.व.	स.पाचौ	९८४६९९३९२०	८
९	राम्जातिलाहार स्वा.चौ.	प्रकाश सुवेदी	हे.अ.	स.पाँचौ	९८४६९५५२६५	९
१०	आर्थर डाँडाखर्क स्वा. चौकी	निर्मल पौडेल	हे.अ.	स.पाँचौ		१०
११	शंकरपोखरी	लाल ब. राई	अ.हे.व.	चौथो	९८९४७५३७७७	११

क्र.स.	स्वास्थ्य संस्थाको नाम	कर्मचारीको नाम थर	पद	तह/श्रेणी	सर्म्पक नंबर	क्र.स.
	स्वास्थ्य चौकी					
१२	देविस्थान स्वास्थ्य चौकी	कृष्ण राजपौडेल	अ.हे.व.	अ. छठौं		१२
१३	देउपुर स्वास्थ्य चौकी	शारदा चौधरी	हे.अ.	स.पाँचौं	९८६७६८३६५३	१३
१४	खौलालाकुरी स्वास्थ्य चौकी	अनिता घिमिरे	हे.अ.	स.पाँचौं	९८४७६२५२५०	१४
१५	लिमिठाना स्वास्थ्य चौकी	खेमराजशाह	हे.अ.	स.पाँचौं	९८०२११०२३५	१५
१६	भँगरा स्वास्थ्य चौकी	मनोज कुमार कैवार	हे.अ.	स.पाँचौं	९८४४१०४१७७	१६
१७	होश्राङ्गदी स्वास्थ्य चौकी	राम प्रसादकाप्ले	सि.अ.हे.व.	अ. छठौं	९८४६४६८१६६	१७
१८	वहाकीठाटी स्वास्थ्य चौकी	सुरेन्द्रकुमार राय	अ.हे.व.	स.चौथो	९८४४२७९९५३	१८
१९	विहादी रानीपानी स्वा.चौ.	इन्चार्ज	हे.अ.	स.पाँचौं	९८४३३२९८७	१९
२०	वाँसखर्क स्वास्थ्य चौकी	अनिरुद्र प्रसादशाह	अ.हे.व.	चौथो	९८४५०५४०३४	२०
२१	लेखफाँट स्वास्थ्य चौकी	भिमसेन शाह	हे.अ.	स.पाँचौं	९८२७१६१४४९	२१
२२	नागिलवाङ्ग स्वास्थ्य चौकी	भगवतीशर्मा	हे.अ.	स.पाँचौं	९८४३५००४१२	२२
२३	क्याङ्गलेसपार स्वास्थ्य चौकी	जय शंकर भ्ना	”	”	९८६४०३३३३२	२३
२४	चित्रे स्वास्थ्य चौकी	सागर नेपाली	हे.अ.	स.पाँचौं	९८४०५२९५७७	२४
२५	राम्जा देउराली स्वास्थ्य चौकी	अस्मिता हुंगाना	हे.अ.	स.पाँचौं	९८४६४२१४६३	२५
२६	देउराली स्वास्थ्य चौकी	हुमनाथ शर्मा	अ.हे.व.	”	९८४७६४३३४०	२६
२७	पाङ्गराङ्ग स्वास्थ्य चौकी	अंकित कुमार यादव	हे.अ.	स.पाँचौं	९८१४८०५०६०	२७
२८	सरौखोला स्वास्थ्य चौकी	देवी प्रसाद भुर्तेल	हे.अ.	स.पाँचौं	९८५७६३०५१४	२८
२९	हुवास स्वास्थ्य चौकी	विनोद भुर्तेल	अ.हे.व.	स.चौथो	९८४७७३४९१०	२९
३०	धार्ईरिङ्ग स्वास्थ्य चौकी	सरोज कुमार मेहता	हे.अ.	स.पाँचौं	९८०५३२५१७७	३०
३१	खुर्कोट स्वास्थ्य चौकी	अम्बिका आचार्य	हे.अ.	स.पाँचौं	९८४७६५३५८१	३१
३२	दुर्लुङ्ग स्वास्थ्य चौकी	सागर पौडेल	हे.अ.	स.पाँचौं	९८५६०३९२४९	३२

क्र.स.	स्वास्थ्य संस्थाको नाम	कर्मचारीको नाम थर	पद	तह/श्रेणी	सर्म्पक नंबर	क्र.स.
३३	वनौ स्वास्थ्य चौकी	सुनितावि.क.	हे.अ.	स.पाचौ	९८०५१५१२१८	३३
३४	चुवा स्वास्थ्य चौकी	लक्ष्मीशर्मा	हे.अ.	स.पाँचौ	९८४७६३५८६६	३४
३५	भूक स्वास्थ्य चौकी	उद्धवराज शर्मा	अ.हे.व.	स.पाचौ	९८६७६९०४५६	३५
३६	पकुवा स्वास्थ्य चौकी	सोभिता कुमारी शर्मा	सि.अ.हे.व.	अ.छैठौ	९८४७६२५३४५	३६
३७	पिपलटारी स्वास्थ्य चौकी	प्रदीप श्रेष्ठ	हे.अ.	स.पाचौ	९८४७०९५५०८	३७
३८	कटुवाचौपारी स्वा. चौकी	रुद्र शर्मा सापकोटा	सि.अ.हे.व.	अ.छैठौ	९८५७६२१६३३	३८
३९	ठानामौला स्वास्थ्य चौकी	दुर्गा थापा	हे.अ.	स.पाँचौ	९८०६१६३८५८ ९८१६१९४९१०	३९
४०	खानीगाउँ स्वास्थ्य चौकी	बुद्धिराजतिवारी	अ.हे.व.	स.पाँचौ	९८०६१७९३५०	४०
४१	मुडिकुवा स्वास्थ्य चौकी	गीता देवीकुँवर	हे.अ.	छैठौ	९७४६७०३५०१ ९८५७६२२३२६	४१
४२	कूर्घा स्वास्थ्य चौकी	गंगाकुमारी शर्मा	अ.न.मी	स.पाचौ	९८४७६४६५७८	४२
४३	फलामखानी स्वास्थ्य चौकी	जय किशोर पंडित	हे.अ.	स.पाचौ	९८४४३२३९७१	४३
४४	पाखापानी स्वास्थ्य चौकी	जसेन्द्र बहादुर शाही	हे.अ.	स.पाचौ	९८४८३९९८४२	४४
४५	बालाकोट स्वास्थ्य चौकी	शालिग्राम शाह	अ.हे.व.	स.चौथो	९८४४३१४०४५	४५
४६	भोक्सिङ्ग स्वास्थ्य चौकी	धर्मेन्द्र कानु	हे.अ.	स.पाचौ	९८४४७१३७४६	४६
४७	भोर्ले स्वास्थ्य चौकी	कपिल विष्ट	हे.अ.	स.पाचौ	९८६८३५०९२२	४७
४८	वेउलीवास स्वास्थ्य चौकी	अदालत चौधरी	हे.अ.	स.पाँचा	९८४७२९८७८७	४८
४९	बर्राचौर स्वास्थ्य चौकी	भुपेन्द्रनाथ पौडेल	सि.अ.हे.व.	अ.छैठौ	९७५७००९७६५ ९८४७६४४१७१	४९
५०	वाच्छा स्वास्थ्य चौकी	खिमबहादुर कोइराला	हे.अ.	स.पाँचौ	९८४७६४३२२०	५०
५१	शालीग्राम स्वास्थ्य चौकी	शिवजीमहतो	सि.अ.हे.व.	अ.छैठौ	९८४७७१४०१०	५१
५२	उरामपोखारा स्वास्थ्य चौकी	विरेन्द्र कुमार कर्ण	हे.अ.	स.पाचौ	९८६०९४१७३०	५२
५३	त्रिवेणी स्वास्थ्य चौकी	गेहेन्द्र कुमार यादव	हे.अ.	स.पाँचौ	९८१२१८९८८३	५३
५४	टकलाक	सन्तोष कुमार	अ.हे.व.	स.पाँचौ	९८५४०२९२९९	५४

क्र.स.	स्वास्थ्य संस्थाको नाम	कर्मचारीको नाम थर	पद	तह/श्रेणी	सम्पर्क नंबर	क्र.स.
	स्वास्थ्य चौकी	यादव				
५५	कार्किनेटा स्वास्थ्य चौकी	खुस्बु सुनार	हे.अ.	स.पाचौ	९८४७३७५८५८	५५

नगरपालिका तथा गाउँपालिका संग सम्बन्धित नामावली तथा मोबाइल नम्बर

	पद	नाम थर	गा.पा./न.पा.	मोबाईल नं.	ईमेल
१	प्रमुख	रामचन्द्र जोशी	कुशमा न.पा.	९८५७६३००१७	
	उपप्रमुख	सीता कापले	कुशमा न.पा.	९८५७६३०२५७	
	कार्यकारी अ.	हरि पंगेनी	कुशमा न.पा.	९८५७०४३१११	
	स्वा.संयोजक	उमाकान्त सापकोटा	कुशमा न.पा.	९८४७६२०६९०	
२	प्रमुख	पदमपाणी शर्मा	फलेबास न.पा.	९८५७६३०८१६	
	उपप्रमुख	मन्जु अधिकारी लम्साल	फलेबास न.पा.	९८४७६२०२७०	
	कार्यकारी अ.	मोतीराम सापकोटा	फलेबास न.पा.	९८५१०७०७१९	
	स्वा.संयोजक	बिजय क्षेत्री	फलेबास न.पा.	९८५६००८९५६	healthsectionphanapa@gmail.com
	स्वा.संयोजक	लाल बहादुर थापा	फलेबास न.पा.	९८४७७५७२१८	
३	अध्यक्ष	खगेन्द्र तिवारी	पैयुं गा.पा.	९८४१४५०४६०	
	उपाध्यक्ष	जसमती गुरुड.	पैयुं गा.पा.	९८५७६५११००	
	कार्यकारी अ.	जित बहादुर राना	पैयुं गा.पा.	९८४९११९५४३	
	स्वा.संयोजक	नरभूपाल काफ्ले	पैयुं गा.पा.	९८५७६६८६८०	kaflenarbhupal@gmail.com
४	अध्यक्ष	राजु पौडेल	महाशिला गा.पा.	९८४७६२००६४	
	उपाध्यक्ष	हिरा कु. राना	महाशिला गा.पा.	९८१९१९०८००	
	कार्यकारी अ.	किसान बहादुर क्षेत्री	महाशिला गा.पा.	९८५७६७५१११	
	स्वा.संयोजक	नर बहादुर बराल क्षेत्री	महाशिला गा.पा.	९८५७६४४१११	lunkhuphcc@gamil.com
५	अध्यक्ष	कमल प्र. भुपाल	विहादी गा.पा.	९८४७७१४०२६	
	उपाध्यक्ष	डम्बर कु. गुरुड.	विहादी गा.पा.	९८४७७२४६८२	
	कार्यकारी अ.	ऋषीराम पन्थी	विहादी गा.पा.	९८५७६५०८७१	
	स्वा.संयोजक	हरि प्रसाद भुसाल	विहादी गा.पा.	९८६७१०३९६४	hrbhusal@gmail.com
६	अध्यक्ष	प्रेम पौडेल	मोदी गा.पा.	९८५७६७८५५५	
	उपाध्यक्ष	सेती महत	मोदी गा.पा.	९८४७७४७७६२	
	कार्यकारी अ.	कुमान सिंह गुरुड.	मोदी गा.पा.	९८५७६६६१११	
	स्वा.संयोजक	उमेश कुमार अधिकारी	मोदी गा.पा.	९८४६०६८२०५	adhikariumeshkumar@gmail.com
७	अध्यक्ष	याम बहादुर मल्ल	जलजला गा.पा.	९८५७६४०४८६	
	उपाध्यक्ष	सीमा गर्बुजा	जलजला गा.पा.	९८५७६५०८७५	
	कार्यकारी अ.	अर्जुन शर्मा	जलजला गा.पा.	९८५७६५०८७३	
	स्वा.संयोजक	दिलेराम कामती	जलजला गा.पा.	९८४२९९४०६१	dileramk@gmail.com

डिभिजन वन कार्यालय

क्र.स.	सामाग्रीको नाम	प्रयोजन	परिमाण	जिम्मेवारी	सम्पर्क नं.	जनशक्ति	कैफियत
१	स्वाटर	आगलागी	१ सेट	का. प्रमुख	०६७४२०९३५, ९८५७६३०३९०	५ जना,	इलाका रेन्ज पोष्ट र बन उपभोक्ता समितिहरूसंग समन्वय गरी काठ दाउरा
२	रेक	आगलागी					
३	जम्प सुट	आगलागी					
४	लेदर पन्जा	आगलागी					
५	हेलमेट	आगलागी					
६	सुटर	आगलागी					
७	काठ	अस्थायी आवास	आवश्यकतानुसार				
८	दाउरा	आवास, खाना	आवश्यकतानुसार				
९	सवारी साधन	उद्धार अनुगमन	१ वटा	का.प्रमुख	९८५७६३०३९०		

जलस्रोत तथा सिंचाई डिभिजन कार्यालय

क्र.स.	सामाग्रीको नाम	प्रयोजन	परिमाण	जिम्मेवार व्यक्ति	सम्पर्क नं.	उद्धार कार्यमा खट्ने जनशक्ति	कैफियत
१	सवारी साधन	उद्धार अनुगमन	१	कार्यालय प्रमुख	९८५७६३९९७५	स.चा. ९८४७७५६७८०	

पर्वत जिल्लामा प्रकोप प्रभावित क्षेत्र/गा.पा./न.पा. र समुदायमा अस्थायी आश्रय स्थलका सम्भावित स्थानहरु: क्षेत्र नं. १ का सम्भावित आश्रय स्थलहरु

क्र.सं.	गा.पा./न.पा	बार्ड नं.	साविक गा.वि.स	संभावित आश्रयस्थल	क्षमता	असर क्षेत्र	प्रकोप
१	जलजला		माझफाँट	रेडक्रस भवन, विद्यालय वडा कार्यालय भवन	३००	पर्वत बेनी बजार	
	जलजला	५	लेखफाँट	वडा कार्यालय भवन ,विद्यालय भवन	२५०	गिधेश्वर	
२	जलजला	९	बनौ	रेडक्रस भवन, विद्यालय वडा कार्यालय भवन	३००	शालिजा गाँउ	
	जलजला	७	धाईरिङ्ग	वडा कार्यालय भवन ,विद्यालय भवन	१५०	बनौ १	
३	जलजला	८	नाग्लीवाङ्ग	वडा कार्यालय भवन र विद्यालय चौर	५००	खनियाघाट	
४	कुश्मा	१	पाङ	वडा कार्यालय भवन र विद्यालय भवन	२९००	खनियाघाट	
५	कुश्मा		शिवालय	विद्यालय खुल्ला चौर	२९००	अर्मादि,डौडारेखोला	
	मोदी	५	वाजुङ्ग	वडा कार्यालय भवन, विद्यालय भवन, वनक्षेत्र	२००	पुल हाल्ने ठाँउ	
६	मोदी	४	देउराली	विद्यालय, वडा कार्यालय भवन	१५०	देउराली	
	मोदी	३	देउपुर	विद्यालय वडा	७००	पातिचौर देउपुर	

क्र.सं.	गा.पा./न.पा	बार्ड नं.	साविक गा.वि.स	संभावित आश्रयस्थल	क्षमता	असर क्षेत्र	प्रकोप
				कार्यालय भवन			
	मोदी	६	तिलाहार	विद्यालय वडा कार्यालय भवन	२००	डिमुवा	
	कुशमा	१४	आर्थर	विद्यालय वडा कार्यालय भवन	७५	आर्थर	
	कुशमा	१३	खौला	विद्यालय वडा कार्यालय भवन	१००	खौला	
	कुशमा	२	खुर्कोट	विद्यालय वडा कार्यालय भवन	१००	नयाँपुल	
७	कुशमा	१४	आर्थर	विद्यालय भवन	१५०	अंधेरीनेटा	

क्षेत्र नं. २ का का सम्भावित आश्रय स्थलहरु

क्र.सं.	गा.पा./न.पा	बार्ड नं.	साविक गा.वि.स	संभावित आश्रयस्थल	क्षमता	असर क्षेत्र	प्रकोप
१	फलेवास	१	कार्कीनेटा	विद्यालय/वडा कार्यालय	आवश्यकता अनुसार प्रयाप्त	कार्कीनेटा	पहिरो आगलागी
२	फलेवास	३	शंकरपोखरी	विद्यालय/वडा कार्यालय	५०० जना सम्म	शंकरपोखरी	पहिरो आगलागी
३	फलेवास	८	ठानामौला	विद्यालय/वडा कार्यालय	आवश्यकता अनुसार प्रयाप्त	ठानामौला	पहिरो आगलागी
४	महाशिला	४	पाखापानी	विद्यालय/वडा कार्यालय	३०० जना सम्म	पाखापानी	आगलागी
५	महाशिला	३	बालाकोट	विद्यालय/वडा कार्यालय	३०० जना सम्म	बालाकोट	पहिरो आगलागी
६	महाशिला	५	लुंखुदेउराली	रेडक्रस कार्यालय	३५० जना सम्म	लुंखु	बाढिपहिरो
७	पैयू	७	भोर्ले	विद्यालय/वडा कार्यालय	आवश्यकता अनुसार प्रयाप्त	भोर्ले	पहिरो आगलागी
८	पैयू	६	सरौखोला	विद्यालय/वडा कार्यालय	५०० जना सम्म	सरौखोला	आगलागी पहिरो
९	पैयू	४,५	हुवास	विद्यालय/वडा कार्यालय	५०० जना सम्म	हुवास	पहिरो आगलागी
१०	पैयू	२	त्रिवेणी	विद्यालय/वडा कार्यालय	आवश्यकता अनुसार प्रयाप्त	त्रिवेणी	आगलागी पहिरो
११	विहादी	५	उरामपोखरा	विद्यालय/वडा कार्यालय	आवश्यकता अनुसार प्रयाप्त	उरामपोखरा	आगलागी पहिरो
१२	विहादी	६	शालीग्राम	विद्यालय/वडा कार्यालय	आवश्यकता अनुसार प्रयाप्त	शालीग्राम, मोदीवेनी	आगलागी, पहिरो, डुवान
१३	शंकरपोखरी	९	शंकरपोखरी	विद्यालय	आवश्यकतानुसार	खल्डांडा विरौटा	आगलागी र पहिरो

परिच्छेद ४

विपद्को प्रकृतिमा आधारित प्रतिकार्य योजना

४.१. विषयगत क्षेत्रको परिचय

यस जिल्लामा विशेष गरी बाढी पहिरो, आगलागी, भुकम्प, चट्याङ्ग लगायतका विपद्का घटनाहरू घट्ने गरेका छन् । यस्ता विपद्बाट प्रभावित तथा पीडित समुदायलाई राहत उपलब्ध गराउन तथा मानवीय सहयोगका विभिन्न क्षेत्र र निकायहरू रहेका हुन्छन् । विपद्का घटनामा परी धन सम्पति गुमाएका व्यक्तिलाई जीवनयापनको तत्कालको आधारभूत आवश्यकताका पूर्ति गर्ने कामलाई व्यवस्थित गर्न र खाद्यान्न, आवास, खानेपानी, सरसफाई तथा स्वास्थ्य प्रवर्द्धन, सुरक्षा जस्ता विषयमा विशेषज्ञता हासिल गरेका समुहले आ-आफ्नो क्षेत्रका जिम्मेवारी लिँदा मानवीय सहयोगको कार्य बढी व्यवस्थित हुन्छ । जिल्लामा रहेका यस योजना अन्तर्गत बनेका विभिन्न विषयगत क्षेत्रहरूले जिल्ला विपद् व्यवस्थापन समिति मातहतमा रही कार्य गर्नुपर्ने हुन्छ । साथै विषयगत विपद्को प्रकृतिमा आधारित प्रतिकार्य योजना यसैसाथ उल्लेख गरिएको छ ।

४.२ मान्यता :

- विशेषगरी ठूला विपद्का अवस्थामा क्षेत्रगत अवधारणाले समुदायसम्म आफ्नो उपस्थिति कायम राख्दछ ।
- मानवीय सहयोगका क्षेत्र पहिचान गरी राहत, उद्धार तथा सहयोगलाई प्रभावकारी, जिम्मेवारी र उत्तरदायी बनाउने कार्यलाई सुनिश्चित गर्दछ ।
- प्रतिकार्य प्रक्रियामा विशेषज्ञ सेवाका उपयोग गर्दा देखिएका कमी कमजोरीको निराकरण गर्न तथा कार्ययोजनाको समीक्षा गर्दै आवश्यकतानुसार जिम्मेवारी निर्धारण तथा परिमार्जन गर्छ ।
- कार्यविभाजन हुने भएकोले प्रत्येक क्षेत्रबाट उपलब्ध हुन आधारभूत आवश्यकताका वितरण प्रभावकारी भई सबै वर्गका प्रभावित समुदायमा पहुँच कायम रहन्छ ।
- आपतकालीन समयमा गर्नुपर्ने मानवीय सहयोगका लागि आवश्यक पूर्वतयारी गर्ने व्यवस्था भएकोले वस्तुको आपूर्ति, समन्वय, सूचना प्रवाह र सहयोग, वितरण प्रभावकारी हुन्छ । आपतकालीन समयमा चाहिने सामग्रीको पूर्व बन्दोवस्ती तथा भण्डारणको उचित व्यवस्था हुन्छ ।
- मानवीय सहयोगका सम्पूर्ण प्रक्रिया सामुहिक रूपमा गरिने भएकोले आन्तरिक विवाद कम भई कार्य चुस्त दुरुस्त हुन्छन् ।
- उपलब्ध स्रोत र साधनको अधिकतम उपयोग भई सबै क्षेत्रगत निकायमा जवाफदेहिता बढ्दै जान्छ ।

४.३ उद्देश्यहरू :

- क्षेत्रगत रूपमा मानवीय सहयोगलाई प्रभावकारी बनाउने,
- आपतकालीन पूर्व तयारीलाई चुस्तर कार्यान्वयन योग्य बनाउने,
- क्षेत्रगत समस्याको लेखाजोखार समाधानको लागि विशेषज्ञ परिचालन गर्ने
- समन्वय र समझदारी अभिवृद्धि गर्ने, सामुहिक रूपमा विपद् प्रतिकार्य गर्ने वातावरण तयार गर्ने,
- क्षेत्रगत ज्ञान, सीपको प्रभावकारी परिचालन गर्ने,
- विपद् प्रतिकार्यलाई प्रभावकारी बनाई धनजनको क्षतिलाई न्यूनीकरण गर्ने

४.४ विषयगत पूर्वतयारी तथा प्रतिकार्य योजना

जिल्ला विपद व्यवस्थापन समितिको वार्षिक विपद पूर्वतयारी कार्यतालिका

जिल्लामा हुने विपदको सम्भावित समयका आधारमा जिल्ला विपद व्यवस्थापन समितिले नियमित रूपमा निम्नबमोजिम कार्यतालिकामा आधारित रहेका कार्य गर्नेछ :

क्र.स	पूर्वतयारी सम्बन्धी गतिविधि	जिम्मेवारी	सहयोगी निकाय	समय
१	विपद पूर्वतयारी तथा प्रतिकार्यसम्बन्धी बैठक हरू आयोजना गर्ने : <ul style="list-style-type: none"> बाढी र पहिरोबाट सडकटासन्न गा.पा., वडा, समुदाय र जनसङ्ख्याको पहिचान गर्ने, अघिल्लो वर्ष नै पहिचान भएको भए त्यसको पुनरावलोकन गर्ने, आपत्कालीन आश्रयस्थलको पहिचान गरी सूची तयार गर्ने, खाने पानी, ढल निकास वा सरसफाइको क्षेत्र र समस्या पहिचान गरी सुधार गर्ने विधि पहिचान वा अध्यावधिक गर्ने, जिल्लामा कार्यरत राष्ट्रिय तथा अन्तर्राष्ट्रिय गैरसरकारी संस्था वा दातृ निकायको सूची तयार वा अध्यावधिक गर्ने विपदमा आवश्यक पर्ने स्रोत तथा साधन र प्राप्त हुने क्षेत्रको सूची बनाउने तिनीहरूसँग भएको स्रोतको सूचीकरण गर्ने 	प्र.जि.अ.	जि.वि.व्य.स., जि.स.स., सरकारी तथा गैरसरकारी निकाय, केविव्यस खापाडिका, स्वाका, नेरेसो, उद्योग बाणिज्य सङ्घ, स्थानीय क्लब, गा.पा. पूर्वतयारी तथा प्रतिकार्य योजनाको लागि निर्धारित क्षेत्रअन्तर्गतका कार्य क्षेत्रले गरी जि.वि.व्य.स.को बैठकमा पेस गरी छलफल गर्ने	भूकम्पको लागि प्रत्येक दुइ महिनामा छलफल र तयारी अवस्थाबारे पुनरावलोकन गर्ने बाढी र पहिरोको लागि
२	अन्तिम पूर्वतयारी बैठक गर्ने	प्र.जि.अ.	जि.वि.व्य.स.का पदाधिकारी तथा सदस्य, नेरेसो	प्रत्येक वर्ष वैशाखको पहिलो सातादेखि कार्य गर्ने
३	मनसुन पूर्व विपद पूर्वतयारी कार्यशालाको आयोजना गरी माथि १ मा उल्लेख भएका तयारीबारे छलफल र परामर्श गरी अन्तिम रूप दिने	प्र.जि.अ.	जि.वि.व्य.स.का सदस्य, जि.स.स., अ/गैसस, नेरेसो, राजनीतिक दल	
४	विपदसम्बन्धी सूचना प्रवाहको लागि जि.स.स.को सूचना केन्द्रको सुधार गर्ने र अघिल्लो वर्षको सुधारमा देखिएका कमजोरीमा सुधार गर्ने	प्र.जि.अ.	जि.वि.व्य.स., केविव्यस, पत्रकार महासङ्घ, नेरेसो	आगलागीको लागि
५	सडकटासन्न गा.पा., वडा तथा समुदायको सूचना प्राप्त गर्ने सञ्जाल तयार गरी सम्पर्क व्यक्ति तोक्ने	जि.स.स.	जि.वि.व्य.स., गा.पा. /न.पा.	प्रत्येक वर्ष मङ्सिरको पहिलो साता
६	सडकटासन्न गा.पा., वडा र समुदायमा पूर्वसूचना तथा चेतावनी प्रणालीको सञ्जाल तयार गरी निम्न साधनको व्यवस्था मिलाउने (साइरन, एफएम रेडियो, माइकिड, सिट्टी र ढोल, दमाहाजस्ता स्थानीय साधनको व्यवस्था गर्ने)	जि.स.स., गा.पा./न.पा	जि.वि.व्य.स., केविव्यस, प्रहरी, नेसे, सप्रबल, नेरेसो, उवासङ्घ	अन्य विषयमा
७	बाढी र पहिरोबाट बच्न अपनाउनु पर्ने विधिबारे जनचेतना अभिवृद्धि गर्ने सामग्री सडकलन र वितरण तथा स्वयंसेवक परिचालन गर्ने	जि.स.स., गा.पा./न.पा	केविव्यस, जि.वि.व्य.स., अ/गैसस	आवश्यकता अनुसार बैठक बस्ने र
८	जि.स.स. र गा.पा.स्तरमा आपत्कालीन कोषको व्यवस्था गर्ने र भएका कोषको पुनरावलोकन गरी यथेष्टमात्रामा जगेडा हुने सुनिश्चितता गर्ने	जि.स.स. र गा.पा./न.पा	जि.वि.व्य.स., उद्योग बाणिज्य सङ्घ, नेरेसो, नागरिक समाज, अ/गैसस	
९	क्षेत्रगत रूपमा भएका कार्यविभाजन अनुरूप काम भए नभएको	प्रजिअ	जि.स.स. र राजनीतिक	

क्र स	पूर्वतयारी सम्बन्धी गतिविधी	जिम्मेवारी	सहयोगी निकाय	समय
	अनुगमन गर्ने,		संयन्त्र	
१०	जनशक्ति व्यवस्थापन : <ul style="list-style-type: none"> स्थानीय उद्धारकर्मीको सूची प्राथमिक उपचारकर्मीको सूची र तालिम स्वयंसेवकको पहिचान तथा सूचीकरण नेसे, प्रहरी, सप्रबलसँग भएको उद्धारकर्मीको सूची पुनरावलोकन 	जि.वि.व्य.स. र क्षेत्रगत निकायहरु	जि.वि.व्य.स., प्रहरी, नेसे, सप्रबल, उद्योग वाणिज्य सङ्घ, नेरेसो, नागरिक समाज, अ/गैसस	
११	मानवसंसाधन तालिम <ul style="list-style-type: none"> स्थानीय उद्धार कर्मी प्राथमिक उपचार 	उद्धार क्षेत्र र स्वास्थ्य क्षेत्र	जि.वि.व्य.स., प्रहरी, नेसे, सप्रबल, नेरेसो, अ/गैसस	
१२	विपद् प्रभावित क्षेत्रको सुरक्षा र विपद्पीडितको सुरक्षा र संरक्षणका लागि खोज तथा उद्धार क्षेत्र र संरक्षण क्षेत्रले गरेका पूर्वतयारीको अनुगमन गरी पृष्ठपोषण दिने	प्रजिअ	जि.वि.व्य.स., क्षेत्रगत प्रमुख र सदस्य	
१३	प्रक्षेपित खाद्यान्नको उपलब्धता र भण्डारणको निरीक्षण गरी पर्याप्तता सुनिश्चित गर्ने	प्रजिअ, जि.स.अ	जि.वि.व्य.स.का सदस्य, जि.स.स., राजनीतिक संयन्त्र, नेरेसो, उवासङ्घ,	
१४	खाद्य क्षेत्रबाट भएका कार्यको अनुगमन गरी पृष्ठपोषण दिने	प्रजिअ	स्थाविअ	
१५	बाढी र पहिरोको जोखिममा रहेका गा.पा., वडा तथा समुदायमा जोखिम न्यूनीकरण कार्य गर्न, तटबन्ध निर्माण गर्न जिल्ला भूसंरक्षण कार्यालय, जलउत्पन्न प्रकोप नियन्त्रण विभागसँग समन्वय गरी कार्यक्रम तर्जुमा गरी कार्यान्वयनको पहल गर्ने	जिभूसंका	जि.स.स., जि.वि.व्य.स.	
१६	जोखिममा रहेका गा.पा., वडा र समुदायसम्म पुग्न सक्ने वैकल्पिक मार्गको पहिचान गरी सबै क्षेत्रलाई जानकारी दिने	प्रजिअ, स्थाविअ	सुरक्षा निकाय, नेरेसो, गा.पा.	
१७	विपद् परेको समयमा गर्नु पर्ने कार्य र मानवीय सहयोग परिचालनको लागि केन्द्रीय दैवीप्रकोप उद्धार समितिले गर्ने निर्णय र निर्देशन अध्यावधिक गर्ने र सोको जानकारी सबै सरोकारवाला तथा क्षेत्रहरूलाई उपलब्ध गराउने	प्रजिअ	केविव्यस, स्थाविअ, राजनीतिक संयन्त्र, नेरेसो,	
१८	जिल्लामा उपलब्ध औषधि, पोषणयुक्त खाद्यान्न, र आवास तथा गैरखाद्य सामग्रीको पर्याप्त व्यवस्था र मौज्जातको प्रत्याभूति गर्ने	प्रजिअ	जिस्वाका, नेरेसो, उवासङ्घ	
१९	विपद् परेमा बहु क्षेत्र द्रुत लेखाजोखाको लागि कार्यदल गठन गरी आधारभूत तालिम दिने	प्रजिअ	जि.वि.व्य.स., अ/गैसस	
२०	पूर्वतयारी कार्यको प्रतिवेदन तयार गरी केदैप्रउस र सरोकारवाला निकायमा पठाउने र विपद्को समयमा प्रतिवेदन तयारीका लागि व्यक्ति तोक्ने	प्रजिअ	जि.वि.व्य.स., जि.स.स., अ/गैसस	

४.४.१. बाढी

उच्च हिमाल, महाभारत र चुरे पर्वतमालाबाट उत्पन्न भएर बग्ने नदी र पर्वत जिल्ला भित्रै उत्पन्न भई बगिरहेका दर्जनौं खोलानालाका कारण पर्वत जिल्ला बाढीजन्य विपद्का कारण निकै जोखिममा रहेको छ । विगतमा गरिएका उद्धार र राहतका अनुभवलाई समेत आधार मानेर भविष्यमा पर्न सक्ने बाढीजन्य विपद्को समयमा पीडित तथा प्रभावित समुदायलाई मानवीय सहयोग उपलब्ध गराउने यस कार्ययोजनामा क्षेत्र (Cluster)गत अवधारणाअनुरूप यस योजनामा कार्यविभाजन गरिएको छ ।

बाढी पछिको सम्भावित परिदृश्य

- बाढीको उच्च र मध्यम सङ्कटासन्नता रहेका ५ गा.पा.मा एकसाथ बाढीको प्रभाव देखिएमा सूचना प्रविधिहरू अवरुद्ध वा नष्ट हुने,
- सडक, बाटो, पुल, खानेपानी, विद्युत् आपूर्ति, सञ्चार आदि सार्वजनिक पूर्वाधारहरू क्षतिग्रस्त हुने,
- आवागमन अवरुद्ध भएर र दुर्गम क्षेत्रका कारण प्रभावित क्षेत्रमा पहुँचको कठिनाई हुने,
- आवास तथा व्यक्तिगत सम्पत्ति अस्थायी रूपमा क्षति, बालबालिका, महिला, वृद्ध-वृद्धा तथा फरक किसिमले सक्षम (अपाङ्ग) मुख्य रूपमा प्रभावित हुने,
- उद्धार, सुरक्षा, राहत वितरणजस्ता मानवीय कार्यका लागि आवश्यक सूचना सङ्कलन गर्न र सबै क्षेत्र तथा सरोकारवालासँग समन्वयकारी भूमिका निर्वाह गर्न कठिन हुने । मानिसहरू हताहत भएर आफ्नो ज्यान जोगाउन भागाभाग गर्नेछन् ।
- आफ्नो परिवारका सदस्यहरू तथा बालबच्चा खोज्दै, रुँदै कराउँदै खाली हात विस्थापित हुनेछन् ।
- खाद्यान्न नष्ट हुने सम्भावना भएकोले केही जनसङ्ख्या खाद्यान्न अभावको चपेटामा पर्नेछ ।
- जीविकोपार्जनका वैकल्पिक उपायको अभाव हुनेछ । बाढीबाट अधिकांश गाउँ जलमग्न भएर मानवीय क्षति समेत भई सहयोगको आवश्यकता पर्नेछ ।
- केही घरहरू नष्ट भएर भरी, हिलो र चीसो जमिनमा दिन रात बिताउन बाध्य हुनेछन् ।
- विद्यालयका कक्षाकोठा, प्रहरी चौकी, स्वास्थ्य केन्द्रहरूजस्ता उपलब्ध सार्वजनिक सामुदायिक/संस्थाहरूमा अस्थायी आवासको उपयोग गर्दा सामुदायिक स्वास्थ्यसम्बन्धी व्यवहारमा चुनौती र समस्या देखा पर्नेछन् ।
- बाढीले घर, धनमाल र खाद्यान्नसमेत बगाएर विस्थापित भएका मानिस खाद्यान्नको चर्को समस्यामा पर्नेछन् । भने प्रभावित अन्य व्यक्ति पनि सो समस्यामा रहने सम्भावना प्रबल रहनेछ ।
- स्वास्थ्य सेवा प्रदायक संस्थाहरू क्षतिग्रस्त हुन सक्ने वा विपद् पीडितको पहुँचभन्दा बाहिर हुने, औषधि-उपचारका उपकरणहरू तथा औषधिको हानी नोक्सानी हुनेछ ।
- चोटपटक, घाइतेहरू, हैजा, औलो, आउँ रगत, (dysentery) दादुरा एवं महामारीजन्य रोग, गम्भीर स्वास प्रश्वाससम्बन्धी सङ्क्रमण, ज्वरो, आँखा अथवा छालाका सङ्क्रामक रोगहरूमा वृद्धि हुनेछ ।
- खाद्य सामग्रीको तीव्र अभाव तथा प्रदूषित वातावरणको कारणले गर्दा गम्भीर कुपोषण, हैजा तथा भ्रूणमृत्युजस्ता रोगहरूको जोखिममा वृद्धि, स्वास्थ्य एवं, सामाजिक सेवाहरूमा घट्दो पहुँच, उपचारात्मक तथा अतिरिक्त खुवाउने कार्यक्रम (supplementary feeding) मा अवरोध देखा पर्नेछ ।
- लामखुट्टेजस्ता कीटबाट फैलिने औलो, कालाजार आदिको सङ्क्रमण बढ्ने सम्भावना रहन्छ ।
- बाढीमा परेर वा विभिन्न कारणले घाइते हुनेको सङ्ख्यामा वृद्धि ।
- खानेपानीका धारा बाढीको पानीले पसेर प्रदूषित भएका हुनेछन्,
- चर्पीहरू बाढीले क्षतिग्रस्त हुनेछन् र फोहोर सर्वत्र फैलिएको अवस्था हुनेछ,
- पिउने पानीका मुहान र स्रोतहरू प्रदूषित हुनेछन्,
- सरसफाइको अभावले पानीजन्य सरुवा रोग फैलिने महामारीको प्रकोप बढ्ने थप विपद् उत्पन्न हुने सम्भावना रहनेछ ।
- बाढीका कारण विद्यार्थीहरू विस्थापित तथा प्रभावित हुने अनुमान गरिएको छ,
- प्रभावित तथा विस्थापित विद्यार्थीहरूमा मानसिक तनाव हुने, मनोसामाजिक समस्या हुने सम्भावना देखिएको छ,
- पाठ्य पुस्तक र स्टेशनरी नष्ट हुने भएकाले शिक्षा आर्जनको माध्यम अवरुद्ध हुनेछ,
- विद्यालय नष्ट हुने र शिक्षक र विद्यार्थीको मृत्यु हुन सक्ने सम्भावना रहनेछ ।
- विद्यालयहरू अस्थायी आवासको रूपमा प्रयोग भएका हुने ।

१ समन्वय, खोजी तथा उद्धार क्षेत्र

विपद् प्रतिकार्यका लागि समन्वय, खोजी तथा उद्धार क्षेत्रको महत्वपूर्ण दायित्व रहन्छ । पीडित तथा प्रभावित समुदायलाई एकीकृत रूपमा सबै प्रकारका सहयोग उपलब्ध गराउन यस क्षेत्रले अन्य क्षेत्रसँग अविच्छिन्न सम्बन्ध र समन्वयद्वारा कार्य गर्नु पर्छ ।

उपलब्ध साधन तथा क्षमता र माग

जिल्लामा बाढी पहिरोको समयमा समन्वय तथा सूचना व्यवस्थापन क्षेत्रका लागि निम्न स्रोत तथा क्षमता आवश्यक पर्ने अनुमान गरिएको छ :

क्र. सं.	आवश्यक पर्ने साधन/ स्रोत	आवश्यक परिमाण	उपलब्ध परिमाण	उपलब्ध हुने निकाय	नपुग स्रोत	पूर्ति गर्ने निकाय	अनुगमन गर्ने निकाय	अ.लागत
१.	पूर्वचेतावनी प्रणाली सञ्जाल			जि.प्र.का.	-	गृहमन्त्रालय	जि.वि.व्य.स.	
२.	सञ्चार साधन			जि.प्र.का.	-	गृहमन्त्रालय	जि.वि.व्य.स.	
३.	सूचना केन्द्र स्थापना			जि.प्र.का.	-	-	जि.वि.व्य.स.	
४.	पूर्वसूचना सम्बन्धी सचेतना सामग्री			जि.वि.व्य.स.	-	गृहमन्त्रालय	जि.वि.व्य.स.	
५.	यातायातको साधन		एम्बुलेन्स-५					
६.	लाइफ ज्याकेट							
७.	डोरी क्यारभिना रोप सेट	... मि.						
८.	प्राथमिक उपचार बाकस	५ सेट						
९.	टायर, ट्युब, बाल्टी, खन्ती, बेल्ट, पिक, सावेल, गल आदि							
१०.	उद्धारकर्मी (सेना, प्रहरी, स.प्र.बल,							
११.	तालिमप्राप्त स्वयंसेवकहरू							
१२.	अन्य	फिल्डमा खटिन टोलीको लागि आवश्यक प्रवन्ध लगायत						

क्षेत्रगत उद्देश्य

समन्वय, सूचना सङ्कलन, विश्लेषण र प्रवाहका वैकल्पिक उपायहरू पहिचान गरी सम्वन्धित क्षेत्र र सरोकारवालालाई सही सूचना उपलब्ध गराई विपद् प्रतिकार्यलाई समन्वयात्मक बनाउन सुनिश्चितता प्रदान गर्नु यस क्षेत्रको प्रमुख उद्देश्य हुनेछ । साथै जिल्लाका सडकटासन्न गा.पा.मा विपद्को समयमा पीडित मानिसको उद्धार गर्नु गरी जीकोपार्जनको लागि केहि बन्दोबस्तीको सामान र अन्य लजिष्टीक उपलब्ध गारउनुपर्ने हुन्छ । त्यसैगरी उद्धार तथा खोजी कार्यमा खटिने टोलीहरूको लागि आवश्यक लजिष्टीको आंकलन तथा उपलब्ध गराउन समन्वय गर्ने यस क्षेत्रको प्रमुख दायित्व हुनेछ । बाढीमा फसेका मानिसलाई भेदभावरहित ढङ्गले उद्धार गरी सुरक्षित स्थानसम्म पुऱ्याउनु र उनीहरूको लागि आवश्यक तत्काली प्राथमिकतालाई ध्यान दिदै बन्दोबस्तीको कार्य गर्नु यस क्षेत्रको प्रमुख उद्देश्य हुनेछ

योजनाका समष्टिगत उद्देश्य निम्नअनुसार हुनेछन् :

- विपद्को समयमा सरकार, दातृ निकाय, सबै क्षेत्र (Cluster), सहयोगी संस्था तथा नागरिक समाजबीच समन्वय कायम गर्नु ।
- निर्धारित समयभित्र “बहुक्षेत्र द्रुत लेखाजोखा विश्लेषण (Multy Cluster Initial Rapid Assesment- MIRA)” गर्न आवश्यक समन्वय गर्नु र मीरा कार्यदललाई सहयोगको व्यवस्था मिलाउनु ।
- सूचना प्रवाहको वैकल्पिक उपाय पहिचान गरी सूचना प्रवाहलाई सुनिश्चित गर्नु ।
- नियमित रूपमा अनुगमन गरी क्षेत्रहरूलाई पृष्ठपोषण दिनु ।
- प्रतिकार्यका सन्दर्भमा आवश्यकताअनुसार क्षेत्र र केन्द्रमा सम्पर्क र समन्वय गर्नु ।
- खोजी र उद्धारका कार्यहरूलाई समन्वयात्मक र व्यवस्थित रूपमा सञ्चालन गर्नु,
- राहत तथा उद्धार कार्यमा शीघ्र उद्धार टोली परिचालन गर्न समन्वय गर्नु,
- विनाभेदभाव बाढी प्रभावितहरूलाई उद्धार गरी सुरक्षित राख्नु,
- विपद्मा परेकाहरूलाई, विशेषगरी महिला, बालबालिका, बूढाबूढी, अपाङ्गता भएका व्यक्तिलाई प्राथमिकता दिएर उद्धारका लागि खोजी गर्नु,
- प्रभावितहरूको जीवन तत्काल बचाउनु,
- घाइतेको प्राथमिक उपचार गरी आवश्यकताअनुसार अस्पताल पुऱ्याउने व्यवस्था मिलाउनु,
- सम्भावित मानवीय क्षति कम गर्नु ।
- सुरक्षित स्थानको खोजी गर्नु र अस्थायी बसोवासको लागि सहयोग गर्नु । राहत, खोजी तथा उद्धारकार्यमा खटिने टोलीको लागि आवश्यक लजिष्टीको आंकलन गर्ने र सोको उपलब्ध गराउने व्यवस्था मिलाउने,
- विनाभेदभाव बाढी प्रभावितहरूलाई उद्धार गरी सुरक्षित राख्नु अवाश्यक बन्दोबस्तीको आंकलन गर्ने र व्यवस्थाको लागि समन्वय गर्ने,

- विपद्मा परेकाहरूलाई, विशेषगरी महिला, बालबालिका, बूढाबूढी, अपाङ्गता भएका व्यक्तिलाई सुरक्षित रूपमा राख्न आवश्यक बन्दोबस्तीको प्रवन्ध मिलाउने,
- आवश्यक समन्वय गराउने, सम्पर्क गराउने र सम्बन्धित स्थानमा पुऱ्याउने,
- उद्धार कार्यमा खटिएका विभिन्न कार्यदल, सञ्चार क्षेत्र, सुरक्षा कर्मी लगायत स्थानीय समुदायको लागि आवश्यक सामानको प्रवन्ध गर्ने,

प्रतिकार्य योजना

बाढी आएको अवस्था र त्यसपछि स्थिति सामान्य नभएसम्मको लागि मानवीय सहयोग उपलब्ध गराउने प्रक्रियामा समन्वय तथा खोजी र उद्धार क्षेत्रले निम्नअनुसार कार्य गर्नु पर्ने व्यवस्था गरिएको छ :

क्र. सं.	सहयोग गतिविधि	जिम्मेवारी	सहयोगी निकाय	कहिलेसम्म
१	जिल्ला विपद् व्यवस्थापन समितिको समन्वय बैठक आयोजना गर्ने <ul style="list-style-type: none"> • जानकारीको सङ्कलन र परिस्थिति विश्लेषण गर्ने, • छलफल गरी जिम्मेवारीको बाँडफाँड गर्ने, • बाढी प्रभावित क्षेत्रमा उद्धार तथा राहत कार्यक्रम संचालन गर्न सबै क्षेत्र (Cluster) सक्रिय गर्ने । 	क्षेत्र प्रमुख	जिल्ला प्रशासन कार्यालय जि.स.स. क्षेत्रका सदस्य	१. बाढी पहिरो सुरु भएको २४ घण्टाभित्र २. पहिलो सात दिन २/२ दिनमा ३. दोस्रो हप्तापछि हप्तामा एक एक दिन
२	नेपाल रेडक्रस सोसाइटीको द्रुत लेखाजोखासम्बन्धी (Rapid assessment tool)को प्रयोग गरी तत्कालीन मानवीय सहयोगको लागि सूचना सङ्कलन गर्ने	क्षेत्र प्रमुख	सुरक्षा निकाय नेरेसो सञ्चारमाध्यम	२४ घण्टाभित्र
३	तत्काल खोज, उद्धार र राहत कार्यक्रम सञ्चालन गर्ने ।	क्षेत्र प्रमुख	जि.वि.व्य.स., रेडक्रस, सुरक्षा निकाय	२४ घण्टाभित्र
४	सुरक्षित स्थानमा बसेका बाढी पीडितहरूका लागि आवश्यक खाद्य तथा अन्य सामग्री उपलब्ध भएको/नभएको जानकारी लिने ।	क्षेत्र प्रमुख	जिल्ला दैवी प्रकोप उद्धार समिति	पहिलो बैठकपछि
५	सञ्चारमाध्यमका लागि प्रत्येक दिन सूचना तथा समाचार उपलब्ध गराउने	क्षेत्र प्रमुख	सबै क्षेत्र प्रमुख	पहिलो साता प्रत्येक दिन र त्यसपछि आवश्यकता अनुसार
६	बहुक्षेत्रगत प्रारम्भिक द्रुत लेखाजोखा सञ्चालन गर्ने <ul style="list-style-type: none"> • मीरा (MIRA) कार्यदल परिचालन गरी बाढीबाट भएको क्षति तथा प्रभावको सूचना सङ्कलन गर्ने, • मीरा (MIRA) का लागि फाराम उपलब्ध गराउने 	क्षेत्र प्रमुख	जि.स.स. क्षेत्रका सदस्य नेरेसो	३ देखि ५ दिनभित्र
७	सङ्कलित सूचना तथा तथ्याङ्कको आधारमा प्रतिवेदन तयार पार्ने <ul style="list-style-type: none"> • आधार रेखा (Base Line)का तथ्याङ्कको समीक्षा गर्ने 	क्षेत्र प्रमुख	जि.वि.व्य.स., मीरा कार्यदल,	<ul style="list-style-type: none"> • पहिलो प्रतिवेदन- ७ दिनभित्र • दोस्रो प्रतिवेदन- १५

क्र. सं.	सहयोग गतिविधि	जिम्मेवारी	सहयोगी निकाय	कहिलेसम्म
	<ul style="list-style-type: none"> प्रभावित परिवारको सङ्ख्या प्रक्षेपण गर्न प्रभावित गा.पा.सँग तथ्याङ्क प्राप्त गरी तुलनात्मक समीक्षा गर्ने प्रभावित क्षेत्रमा विद्यमान सार्वजनिक सेवा उपलब्ध गराउने संस्थाहरूको अवस्था र स्रोतको समीक्षा गर्ने <ul style="list-style-type: none"> जिल्लामा उपलब्ध उद्धार तथा अन्य प्रतिकार्यसम्बन्धी सेवा, क्षमता र उद्धार सामग्रीको अवस्थाको समीक्षा गर्ने, नपुग स्रोत तथा साधनको यकिन गर्न प्रतिवेदनमार्फत सबै क्षेत्रलाई उत्प्रेरित गर्ने 		सुरक्षा निकाय दातृ निकाय गैसस, नेरेसो नेपाल सरकार	दिनभित्र <ul style="list-style-type: none"> आवश्यकताअनुसार
८	तयार प्रतिवेदन जि.वि.व्य.स., अन्य क्षेत्र, नेपाल सरकार र अन्य सरोकारवालालाई उपलब्ध गराउने	क्षेत्र प्रमुख	क्षेत्रका सदस्य	नियमित रूपमा
९	प्रारम्भिक जानकारी तथा प्रतिवेदनका आधारमा आपत्कालीन मानवीय सहयोग उपलब्ध गराउन निम्न प्रक्रिया गर्ने : क. तत्काल उपलब्ध गराउनु पर्ने मानवीय सहयोगको प्राथमिकता निर्धारण गर्ने, ख. प्रभावकारी कार्यान्वयन गर्नको लागि सम्बन्धित क्षेत्रहरू (Clusters)लाई सल्लाह र सुझाव दिने । ग. बाढी आउनासाथ उपकरणसहित खोज तथा उद्धार कार्यदल परिचालन गराउने घ. सुरक्षा क्षेत्रसँग समन्वय गरी उद्धारमा खट्नेलाई सुरक्षा उपलब्ध गराउने	क्षेत्र प्रमुख	सबै क्षेत्र प्रमुख तथा सदस्य	बाढी आउनासाथ (० (शून्य) घण्टादेखि नै प्राथमिकता निर्धारण गर्ने काम गर्ने)
१०	सहयोगको कार्यतालिका अध्यावधिक गर्ने: <ul style="list-style-type: none"> मीरा (MIRA) बाट प्राप्त सूचना तथा तथ्याङ्कको विश्लेषण गर्ने क्षेत्रगत समूह को लागि सहयोगको थप कार्यतालिका तयारी गर्ने क्षेत्रका सदस्य, जिल्ला विपद् व्यवस्थापन समिति तथा अन्य सरोकारवालालाई अध्यावधिक कार्यतालिका उपलब्ध गराउने 	क्षेत्र प्रमुख क्षेत्रका तोकिएका सदस्य	जि.स.स. नेरेसो गैसस	५-७ दिनभित्र ७ दिनभित्र ७ दिनभित्र
११	स्रोतहरूको परिचालन गर्नका लागि क्षेत्रगत आकस्मिक योजनाको समीक्षा गर्ने	क्षेत्र प्रमुख	जि.स.स. क्षेत्रका अगुवाहरू	७ दिनभित्र
१२	नियमित सूचना प्रवाहका लागि गा.पा. तहको सूचना तथा समन्वय समितिसँग नियमित सम्पर्क कायम गर्ने ।	जि.स.स.	गा.पा. प्रमुख	पहिलो हप्ता प्रत्येक दिन, त्यसपछि आवश्यकताअनुसार
१३	मानवीय सहयोगका लागि तयारी अवस्थामा राखिएका सेवासम्बन्धी सम्झौता (Standby Agreements) कार्यान्वयन गर्ने	क्षेत्र प्रमुख	सबै क्षेत्र प्रमुख तथा जिम्मेवारी तोकिएको सदस्य	७-१० दिन
१४	मानवीय सहयोगको अनुगमन गर्ने र सुधारका लागि पृष्ठपोषण लिने तथा दिने	क्षेत्र प्रमुख	अन्य क्षेत्र प्रमुख	नियमित रूपमा
१५	आपत्कालीन सूचना प्राप्त गर्न र प्रवाह गर्न जि.स.स.को सूचना केन्द्रको प्रयोग गर्ने	जि.स.स.	जि.वि.व्य.स.	नियमित रूपमा
१६	राहत वितरणलाई निर्विवाद बनाउन राजनीतिक दलहरूको सहभागितलाई अनिवार्य गराउने	जि.वि.व्य.स.	जि.स.स., गा.पा.	प्रारम्भदेखि नै

क्र. सं.	सहयोग गतिविधि	जिम्मेवारी	सहयोगी निकाय	कहिलेसम्म
१७	विस्थापितलाई परिचयपत्र वितरण गर्ने	जि.वि.व्य.स.	अन्य क्षेत्र	आवश्यकताअनुसार
१८	स्थानीय स्वयंसेवक परिचालन गर्ने	क्षेत्र प्रमुख	नेरेसो, क्षेत्र सदस्य	बाढी आउनासाथ
१९	उद्धार कार्यदल परिचालन गर्ने	क्षेत्र प्रमुख	सुरक्षा निकायहरू	बाढी आउनासाथ
२०	प्रभावित क्षेत्रको सुरक्षा प्रबन्ध मिलाउने	जि.प्रहरी का.	जिल्ला प्रहरी कार्यालय, सप्रबल, नेपाली सेना	बाढी आउनासाथ
२१	बाढीबाट बढी प्रभावित स्थलको स्तर पहिचान गरी उद्धारको प्राथमिकता निर्धारण गर्ने	उद्धार कार्यदल	जिल्ला प्रहरी कार्यालय, गा.पा., नेरेसो	बाढी आउनासाथ
२२	डुबेका, बगेका र भत्किएका घरहरू पहिचान गर्ने	उद्धार कार्यदल	राजनीतिक दलहरू, नेरेसो	स्थिति सामान्य नभएसम्म
२३	विशेषगरी महिला, बालबालिका, अशक्त, बूढाबूढीजस्ता सङ्कटासन्न वर्गलाई खोज तथा उद्धारमा प्राथमिकता दिने	उद्धार कार्यदल	राजनीतिक दल नेरेसो	पीडितको उद्धार नसकिएसम्म
२४	सामान्य नागरिकको खोजी तथा उद्धारलाई निरन्तरता दिने	उद्धार कार्यदल	नेरेसो, नेसे	पीडितको उद्धार नसकिएसम्म
२५	पीडित नागरिकका बहुमूल्य सम्पत्ति सुरक्षा गरी निकाल्ने	उद्धार कार्यदल	नेरेसो	उद्धार नसकिएसम्म
२६	प्रभावित क्षेत्रका घरपालुवा पशुको उद्धार गर्ने	उद्धार कार्यदल	नेरेसो	उद्धार नसकिएसम्म
२७	प्रभावित क्षेत्रको सुरक्षाका लागि स्थानीय निकायसँग समन्वय गरी सुरक्षा समिति गठन गर्ने र परिचालन गर्ने	उद्धार कार्यदल	नेरेसो, राजनीतिक दलहरू,	आवश्यकता अनुसार
२८	प्रभावित क्षेत्रमा, हिंसा, लुटाटका घटना हुन नदिन आवश्यक सुरक्षा व्यवस्था मिलाउने	उद्धार कार्यदल	जिल्ला प्रहरी, नेरेसो	आवश्यकता अनुसार
२९	बाढीमा परी घाइते भएका व्यक्तिको प्राथमिक उपचार गर्ने र अस्पताल पुर्याउने प्रबन्ध मिलाउने	उद्धार कार्यदल	स्वास्थ्य कार्यदल, नेरेसो,	उद्धार र प्राथमिक उपचार नभएसम्म
३०	राहत वितरण कार्यमा आवश्यकता अनुसार खाद्य क्षेत्रलाई सहयोग गर्ने	सुरक्षा निकाय	स्थानीय स्वयंसेवक, राजनीतिक दलहरू	नियमित रूपमा
३१	उद्धार र सुरक्षाको विषयमा आवश्यक सूचना सङ्कलन गरी प्रतिवेदन तयार गर्ने	क्षेत्र प्रमुख	सुरक्षा कार्यदल	हप्तामा एकपटक
३२	निम्नअनुसार अभिलेख तयार गर्ने <ul style="list-style-type: none"> ● उद्धार गरिएका व्यक्ति ● बेपत्ता वा मृत्यु भएका व्यक्ति ● नष्ट भएका घर, विद्यालय वा अन्य भौतिक सम्पत्ति ● मरेका घरपालुवा पशुपक्षी ● क्षतिग्रस्त भौतिक सम्पत्ति ● क्षतिग्रस्त वाली र खेतीयोग्य भूमि 	क्षेत्र प्रमुख	गा.पा., जि.वि.व्य.स., , नेरेसो	नियमित रूपमा
३३	उद्धारकार्यको अनुगमन गरी प्रतिवेदन तयार गर्ने र सरोकारवाला निकायमा पठाउने	क्षेत्र प्रमुख	जिल्ला प्रहरी कार्यालय, सप्रबल, नेसे	स्थिति सामान्य नभएसम्म
३४	आवश्यक लजिष्टीक कार्य र सामानको पहिचान गर्ने	क्षेत्र प्रमुख	नेरेसो, क्षेत्र सदस्य	बाढी आउनासाथ
३५	उद्धार कार्यदलको लागि आवश्यक लजिष्टी उपलब्ध गराउन पहल र समन्वय गर्ने	क्षेत्र प्रमुख	सुरक्षा निकायहरू	बाढी आउनासाथ
३६	प्रभावित क्षेत्रको लागि आवश्यक न्यूनतम आवश्यकता पहिचान गरी प्रबन्ध मिलाउने	जिल्ला प्रहरी कार्यालय	जिल्ला प्रहरी कार्यालय, सप्रबल, नेपाली सेना	बाढी आउनासाथ
३७	स्वास्थ्योपचार देखि वाचनको लागि आवश्यक वस्तु तथा सेवाको परिचालन गर्ने	क्षेत्र प्रमुख	जिल्ला प्रहरी कार्यालय, गा.पा., नेरेसो	बाढी आउनासाथ
३८	डुबेका, बगेका र भत्किएका घरहरू पहिचान गर्ने गरी उनीहरूलाई वाचन आवश्यक प्रबन्ध मिलाउने	उद्धार कार्यदल	राजनीतिक दलहरू, नेरेसो	स्थिति सामान्य नभएसम्म
३९	विशेषगरी महिला, बालबालिका, अशक्त, बूढाबूढीजस्ता सङ्कटासन्न वर्गको आवश्यकतालाई संरक्षण गर्ने,	क्षेत्र प्रमुख	राजनीतिक दल नेरेसो	पीडितको उद्धार नसकिएसम्म

क्र. सं.	सहयोग गतिविधि	जिम्मेवारी	सहयोगी निकाय	कहिलेसम्म
	पूर्तिगर्ने			
४०	प्रभावित क्षेत्रको सुरक्षाका लागि स्थानीय निकायसँग समन्वय गरी सुरक्षा समिति गठन गर्ने र परिचालन गर्ने	उद्धार कार्यदल	नेरेसो, राजनीतिक दलहरू,	आवश्यकता अनुसार
४१	आवश्यककतानुसार कार्यदल गठन गरी परिचालन गर्ने,	सुरक्षा निकाय	स्थानीय स्वयंसेवक, राजनीतिक दलहरू	नियमित रूपमा
४२	उद्धारकार्यको अनुगमन गरी प्रतिवेदन तयार गर्ने र सरोकारवाला निकायमा पठाउन आवश्यक गृहकार्य गर्ने	क्षेत्र प्रमुख	जिल्ला प्रहरी कार्यालय, सप्रबल, नेपाली सेना	स्थिति सामान्य नभएसम्म

पूर्वतयारी कार्ययोजना

समन्वय तथा सूचना व्यवस्थापन क्षेत्रले आपत्कालीन समयमा गर्ने कार्यका लागि निम्नअनुसार पूर्वतयारी गर्नु पर्नेछ

क्र.सं.	पूर्वतयारी गतिविधि	जिम्मेवार निकाय	सहयोगी निकाय	समयबधि
१	सबै क्षेत्र प्रमुखको सहभागितामा पूर्वतयारी बैठक र कार्यशालाको आयोजना : <ul style="list-style-type: none"> मनसुन प्रारम्भ हुनुअघि पूर्वतयारी बैठक गर्ने क्षेत्रगत कार्ययोजनाको समीक्षा र पुनरावलोकन गर्ने जिल्लास्थित सरोकारवालाबीच समन्वय गरी कार्यशाला गर्ने सडकटासन्नता तथा स्रोतको पुनरावलोकन गर्ने पूर्वतयारी तथा सहयोगसम्बन्धी गतिविधिका लागि सम्पर्क व्यक्तिको नाम तथा सम्पर्क ठेगाना तयार गर्ने । 	जि.वि.व्य.स. जि.स.स.	सबै क्षेत्रका प्रमुख, दातृनिकाय, गैसस, राजनैतिक दलहरू,	पहिलो बैठक जेठको पहिलो हप्ताभित्र । क्षेत्रगत समीक्षा र अन्तिम कार्यशाला जेठ मसान्तभित्र
२	जि.स.स.सँग समन्वय गरी जि.स.स.को सूचना केन्द्रलाई विपद् व्यवस्थापन सूचना केन्द्रको रूपमा पनि प्रयोग गर्न व्यवस्था मिलाउने र आवश्यक पर्ने भौतिक सुविधाको व्यवस्था गर्ने ।	जि.स.स.	गा.पा., दातृनिकाय, अ/गैसस	नियमित रूपमा
	साभेदार तथा सहयोगी निकायको सूची तयार गर्ने	क्षेत्र प्रमुख	दातृनिकाय, अ/गैसस	जेठ १५ भित्र
	बहुक्षेत्रगत प्रारम्भिक द्रुत लेखाजोखा (MIRA) तयारी			
	सबै क्षेत्रका एक-एक सदस्य रहेको मीरा कार्यदल गठन गर्ने	क्षेत्र प्रमुख	जि.वि.व्य.स. सबै क्षेत्र प्रमुख	वैशाख मसान्त
	मीरासम्बन्धी अभिमुखीकरण तालिम सञ्चालन गर्ने	क्षेत्र प्रमुख	जि.वि.व्य.स., दातृ निकाय, गैसस	जेठको पहिलो साता
७	मीराको लागि फाराम र निर्देशिका तयार गरी एक-एक हजार प्रति तयार गर्ने	क्षेत्र प्रमुख	जि.वि.व्य.स., दातृ निकाय, गैसस	जेठको पहिलो साता
	मीराको कार्यान्वयनको लागि सम्पर्क व्यक्ति तोक्ने	जि.वि.व्य.स.	क्षेत्र प्रमुखहरू	जेठको पहिलो साता
	आधार रेखा सर्भेक्षण गरी तथ्याङ्कलाई सूचना केन्द्रमा अध्यावधिक गर्ने	क्षेत्र प्रमुख	जि.स.स. दातृ निकाय गैसस	जेठको पहिलो साता
	सबै गा.पा. र विशेषगरी सडकटासन्न गा.पा.ले सञ्चार सुविधाको व्यवस्था मिलाउने व्यवस्था गर्ने	क्षेत्र प्रमुख	गा.पा.	जेठ मिहनाभित्र
	जोखिमयुक्त गा.पा.हरूमा पूर्व चेतावनी (Early Warning) दिएर सचेत गराउने,	क्षेत्र प्रमुख वा तोकिएको सदस्य	जि.वि.व्य.स., जि.स.स.,	असार पहिलो साताभित्र

क्र.सं.	पूर्वतयारी गतिविधि	जिम्मेवार निकाय	सहयोगी निकाय	समयबधि
१२	जनचेतना अभिवृद्धिका गतिविधि सञ्चालन गर्ने <ul style="list-style-type: none"> विपद्सम्बन्धी जनचेतना अभिवृद्धि गर्न पम्प्लेट, पोस्टर, पर्चा तयार गरी विशेषगरी सडकटासन्न गा.पा.हरूमा वितरण गर्ने । एफएम रेडियो तथा पत्र पत्रिकामार्फत विपद्सम्बन्धी ज्ञान तथा जानकारी प्रचारप्रसार गराउने 	क्षेत्र प्रमुख वा तोकिएको सदस्य	जि.स.स., दातृ निकाय, अ/गैसस सञ्चार माध्यम	नियमित रूपमा
	विस्थापितहरूको पहिचानका लागि परिचय पत्र छपाई तयारी अवस्थामा राख्ने ।	क्षेत्र प्रमुख वा तोकिएको सदस्य	जि.स.स., दातृ निकाय, गैसस	असारको पहिलो हप्ता भित्र
	मसलन्द सामान तयारी अवस्थामा राख्ने	क्षेत्रको तोकिएको सदस्य	जि.स.स., दातृ निकाय, गैसस	असार दोस्रो हप्ता
	आधार रेखा सर्वेक्षण गर्ने र सबै क्षेत्रलाई उपलब्ध गराउने	क्षेत्रको तोकिएको सदस्य	जि.वि.व्य.स., जि.स.स., गा.पा.	श्रावण पहिलो हप्ता
	सडकटासन्न गा.पा.का वडा अध्यक्षहरूलाई विपद्सम्बन्धी अभिमुखीकरण गर्ने	जि.स.स. गैसस		असारभित्र
	विपद्मा उद्धारका लागि परिचालन हुने उद्धारकर्मीको चयन गरी कार्यदल गठन गर्ने	क्षेत्र प्रमुख	जिप्रका,नेपाल प्रहरी, सप्रबल, नेसे	जेष्ठ पहिलो साता
	उद्धारको लागि थप जनशक्ति आवश्यक परेमा थप गर्न सकिने गरी वैकल्पिक उद्धारकर्मीको व्यवस्था मिलाउने	क्षेत्र प्रमुख	नेपाल प्रहरी, सप्रबल,	जेष्ठ १५ गतेसम्म
	तत्कालीन उद्धारको लागि स्थानीय तहबाट प्राप्त हुने जनशक्ति, उद्धारका लागि आवश्यक पर्ने साधनको पहिचान र नक्साङ्कन गर्ने	क्षेत्र प्रमुख	जि.स.स., नेरेसो, गैसस, सुरक्षा निकाय	जेठ पहिलो साताभित्र
	उद्धार कार्यदललाई मानवीय सहयोग तथा उद्धारकार्यमा परिचालन हुँदा अपनाउनु पर्ने सतर्कता, उत्तरदायित्वजस्ता विषयमा अनुशिक्षण दिने	जि.वि.व्य.स.	जि.स.स., दातृ निकाय, नेरेसो,	जेठ मसान्तभित्र
	खोज तथा उद्धार कार्यदललाई प्रयोगात्मक तालिम दिने <ul style="list-style-type: none"> सामुदायिक प्रकोप व्यवस्थापन समिति, नेरेसोका स्वयंसेवक, स्थानीय समुदाय 	क्षेत्र प्रमुख	जि.वि.व्य.स., युनिसेफ डिप्रोक्स नेपाल	वैशाखभित्र
	आपत्कालीन आवासको लागि सुरक्षित स्थानको पहिचान (वडा कार्यालयको भवन, विद्यालय वा अन्य सामुदायिक भवन)	क्षेत्र प्रमुख	जि.वि.व्य.स., गा.पा., सुरक्षा निकाय	जेठ मसान्त
	स्वास्थ्य तथा पोषण क्षेत्रसँग समन्वय गरी प्राथमिक उपचार सामग्रीको व्यवस्था र चिकित्सक र नर्स पहिचान गरी विपद्मा प्राप्त हुने सेवावारे समन्वय गर्ने	क्षेत्र प्रमुख	स्वास्थ्य क्षेत्र जिल्ला जनस्वास्थ्य कार्यालय	जेठ मसान्तभित्र
	खोज तथा उद्धारसम्बन्धी कार्यको लागि अनुगमन टोली गठन गर्ने	क्षेत्र प्रमुख	राजनीतिक दल नागरिक समाज, नेरेसो	... असारसम्म
	एफएम रेडियोहरूमार्फत पूर्वचेतनावनी तथा पूर्वसूचना प्रसारण गर्ने	क्षेत्र प्रमुख	जि.वि.व्य.स. सञ्चारमाध्यम	जेठको प्रारम्भदेखि असार मसान्तसम्म
	उद्धारका लागि आवश्यक सवारी साधन, स्वयंसेवक, सुरक्षित स्थानको उपयोगका लागि सरोकारवालासँग समन्वय गर्ने	क्षेत्र प्रमुख	जि.वि.व्य.स., गा.पा., जि.स.स.	
	विपद्मा उद्धारका लागि परिचालन हुने उद्धारकर्मीको चयन गरी कार्यदल गठन गर्ने र आवश्यक सामग्री तथा उपकरण	क्षेत्र प्रमुख	जिप्रका,नेपाल प्रहरी, सप्रबल, नेसे	जेष्ठ पहिलो साता

क्र.सं.	पूर्वतयारी गतिविधि	जिम्मेवार निकाय	सहयोगी निकाय	समयबधि
	पहिचान गर्ने,			
	उद्धारको लागि थप जनशक्ति आवश्यक परेमा थप गर्न सकिनेगरी वैकल्पिक उद्धारकर्मीको व्यवस्था मिलाउने	क्षेत्र प्रमुख	नेपाल प्रहरी, सप्रबल,	जेष्ठ १५ गतेसम्म
	तत्कालीन उद्धारको लागि स्थानीय तहबाट प्राप्त हुने जनशक्ति, उद्धारका लागि आवश्यक पर्ने साधनको पहिचान र नक्साङ्कन गर्ने	क्षेत्र प्रमुख	जि.स.स., नेरेसो, गैसस, सुरक्षा निकाय	जेठ पहिलो साताभित्र
	एफएम रेडियोहरूमार्फत पूर्वचेतनावनी तथा पूर्वसूचना प्रसारण गर्ने	क्षेत्र प्रमुख	जि.वि.व्य.स. सञ्चारमाध्यम	जेठको प्रारम्भदेखि असार मसान्तसम्म
	उद्धारका लागि आवश्यक सवारी साधन, स्वयंसेवक, सुरक्षित स्थानको उपयोगका लागि सरोकारवालासँग समन्वय गर्ने	क्षेत्र प्रमुख	जि.वि.व्य.स., गा.पा., जि.स.स.	

२. अस्थायी आवास क्षेत्र

विपद्को अवस्थामा विस्थापित व्यक्ति, परिवार तथा समुदायलाई स्थिति सामान्य भएर आफ्नो घर फर्किने अवस्था तयार नभएसम्म आपत्कालीन आश्रयस्थलमा राख्नु पर्ने हुन्छ। यसको लागि अस्थायी रूपमा विद्यालय, मदरसा, मन्दिर, गा.पा. भवनजस्ता सार्वजनिक स्थलमा राख्नु पर्ने हुन्छ भने केही लामो समयको लागि अस्थायी शिविर खडा गरी बसोवास गराउनु पर्ने हुन्छ। सोको लागि यस क्षेत्रले देहाय अनुसारको कार्यसम्पादन गर्नेछ।

क्षेत्रगत उद्देश्य

विपद्मा परी विस्थापित भएका मानिसका लागि न्यूनतम मानवीय मापदण्डसहित सामाजिक, सांस्कृतिक रूपमा स्वीकार्य हुने अस्थायी आवासको व्यवस्थापन गरी सुरक्षित बासस्थानमा आत्मसम्मानसहित उनीहरूको पहुँच कायम गराउनु र सुरक्षित रूपमा बस्ने वातावरण तयार गर्नु यस क्षेत्रको प्रमुख उद्देश्य रहेको छ। यस क्षेत्रका समष्टिगत उद्देश्य निम्नअनुसार छन् :

- सुरक्षित तथा आरामदायी बस्ने ठाउँको प्राप्तिका लागि भौतिक एवं सामाजिक आवश्यकताहरूमा व्यक्ति तथा परिवारहरूको पहुँच सुनिश्चित गर्नु,
- विपद्का कारणले घरवारविहीन बनेका मानिसका निमित्त स्थायी समाधानको खोजीका लागि प्रयत्न गर्नुका साथै विस्थापितलाई मानवअधिकारको उपभोग गर्न सक्षम बनाउनु,
- घरायसी आवश्यकताका भाँडा-कुँडा तथा व्यक्तिगत सम्मान र मर्यादासहित दैनिक जीवनयापनका लागि आवश्यक सामग्रीहरूमा विस्थापितको समानुपातिक पहुँच गराउनु।

आपत्कालीन प्रतिकार्य योजना

जिल्लामा बाढीजन्य विपद् परेमा विस्थापित व्यक्ति तथा समुदायलाई विनाभेदभाव न्यूनतम मापदण्ड पूरा गर्दै अस्थायी आवासको व्यवस्थाका लागि आवास तथा गैरखाद्य क्षेत्रले निम्नअनुसारका कार्य गर्नेछ :

क्र.सं.	प्रतिकार्यसम्बन्धी गतिविधि	जिम्मेवारी	सहयोगी	समयावधि
1.	आवास तथा गैरखाद्य क्षेत्रको आपत्कालीन बैठक आयोजना गर्ने	क्षेत्र प्रमुख	जि.वि.व्य.स., नेरेसो, क्षेत्रका सदस्य	बाढी आउनासाथ
2.	विस्थापितको सङ्ख्या र जानकारी लिने, पहिचान भएका अस्थायी आवासमा बसोवास गराउने	क्षेत्र प्रमुख	जि.वि.व्य.स., सुरक्षा निकाय, नेरेसो,	बाढी आएपछि तुरुन्तै,
3.	कार्यदललाई परिस्थिति विश्लेषणको लागि प्रभावित क्षेत्रमा पठाउने	क्षेत्र प्रमुख	क्षेत्रका सदस्य	बाढी आएको ४ घण्टाभित्र
4.	प्राप्त सूचना र अवस्थाअनुरूप कार्ययोजनाको समीक्षा गर्ने	क्षेत्र प्रमुख	गा.पा., नेरेसो, गैसस	बाढी आएको १२ घण्टाभित्र
5.	विस्थापितलाई पूर्वनिर्धारित स्थानहरूमा तत्कालीन बासको व्यवस्था मिलाउने	क्षेत्र प्रमुख	जि.वि.व्य.स., नेरेसो, गैसस	बाढी आएको १२ घण्टाभित्र
6.	पूर्वनिर्धारित स्थानमा नअटेका विस्थापितलाई त्रिपालको व्यवस्था गरी तत्काल बसाउने	क्षेत्र प्रमुख	जि.वि.व्य.स., नेरेसो, गैसस	बाढी आएको १२ घण्टाभित्र
7.	मानवीय सहयोग गर्ने संस्थाहरूसँग समन्वय गरी आवश्यक व्यवस्था मिलाउने र समन्वय	क्षेत्र प्रमुख	जि.वि.व्य.स., नेरेसो, गैसस	२ दिनभित्र

क्र.सं.	प्रतिकार्यसम्बन्धी गतिविधि	जिम्मेवारी	सहयोगी	समयावधि
	गर्ने,			
8.	सम्भावित बजार र उपलब्ध सामान तत्काल उपलब्ध हुने अवस्था निश्चित गर्ने,	क्षेत्र प्रमुख	जि.वि.व्य.स., नेरेसो, गैसस	२ दिनभित्र
9.	बहुक्षेत्र प्रारम्भिक द्रुत लेखाजोखाको लागि समन्वय क्षेत्रसँग सम्पर्क गरी तोकिएका सदस्यलाई सहभागी गराउने	क्षेत्र प्रमुख	समन्वय तथा सूचना व्यवस्थापन क्षेत्र, जि.वि.व्य.स.	७ दिनभित्र
10.	मीराको प्रतिवेदनका आधारमा अस्थायी शिविर स्थापना गर्ने व्यवस्था मिलाउने	क्षेत्र प्रमुख	जि.वि.व्य.स., नेरेसो तथा क्षेत्र सदस्य	९ दिनभित्र
11.	विस्थापितको प्रत्यक्ष सहभागितामा शिविर स्थापना गर्ने	क्षेत्र प्रमुख	जि.वि.व्य.स., गैसस	१० दिनभित्र
12.	आवास व्यवस्थापनको अनुगमन, मुल्याङ्कन र समीक्षा गर्ने	क्षेत्र प्रमुख	जि.वि.व्य.स., गा.पा., दातृ निकाय, नेरेसो	शिविर स्थापना भएदेखि
13.	शिविर व्यवस्थापन समिति गठन गरी काम गर्ने	क्षेत्र प्रमुख	जि.वि.व्य.स., स्वयंसेवक नेरेसो	शिविर स्थापना भएपछि
14.	प्रतिवेदन तयार गर्ने र सम्बन्धित क्षेत्र, सरोकारवालालाई उपलब्ध गराउने	क्षेत्र प्रमुख	क्षेत्रका सदस्य	हप्ताको एक दिन

पूर्वतयारी कार्ययोजना

बाढी र पहिरोबाट उत्पन्न हुने आपत्कालीन समयमा मानवीय सहयोग उपलब्ध गराउन आवास तथा गैरखाद्य क्षेत्रले निम्नअनुसार पूर्वतयारीका कार्य गर्नु पर्छ :

क्र.सं.	पूर्वतयारीसम्बन्धी गतिविधि	जिम्मेवारी	सहयोगी	समयावधि
१	क्षेत्रमा संलग्न सदस्य संस्थाहरूको विवरण अद्यावधिक गर्ने	क्षेत्र प्रमुख	जि.वि.व्य.स.	वैशाख महिना
२	पूर्वतयारी समन्वय बैठक आयोजना गर्ने : <ul style="list-style-type: none"> • स्रोत र साधनको नक्साङ्कन गर्ने • जिल्लाको परिस्थितिअनुसार सहयोग उपलब्ध गराइने सामग्रीहरूको मापदण्ड निर्धारण गर्ने, • प्रभावित हुन सक्ने जनसङ्ख्याको आधारमा आवश्यक सामग्रीहरूको परिमाण आँकलन गर्ने । 	क्षेत्र प्रमुख	जि.वि.व्य.स., क्षेत्रका सबै सदस्य	जेठको पहिलो साता
३	पूर्वतयारीका लागि कार्यदल गठन गर्ने	क्षेत्र प्रमुख	जि.वि.व्य.स., नेरेसो, गा.पा., गैसस,	जेठको पहिलो साता
४	सम्भावित सहयोगी निकाय तथा संस्थाहरूको पहिचान गरी आवासको लागि उपलब्ध साधन र स्रोतको सूची तयार गर्ने	कार्यदल	क्षेत्रका सदस्य	जेठको पहिलो साता
५	अस्थायी बसोवासको लागि अन्य गा.पा.का सुरक्षित सार्वजनिक जग्गा तथा स्थानको पहिचान गरी उपयोग गर्ने सहमति लिने	कार्यदल	जि.वि.व्य.स., गा.पा., नेरेसा	जेठको पहिलो साता
६	आवासको लागि आवश्यक सामग्री उपलब्ध हुने बजार र विक्रेताका वैकल्पिक सूची बनाउने, आवश्यकताअनुसार सम्झौता गर्ने	कार्यदल	जि.वि.व्य.स., गा.पा., नेरेसो, गैसस	जेठ मसान्तभित्र
७	सङ्कटासन्न गा.पा. र अन्य सुरक्षित गा.पा.का सुरक्षित स्थानमा सामुदायिक आश्रयस्थल बनाउने	कार्यदल	जि.वि.व्य.स., गैसस, गा.पा.	वैशाख महिना
८	विस्थापित परिवारको लागि आश्रयस्थल बनाउन आवश्यक पर्ने बाँस, डोरी र खाना बनाउने भाँडावर्तन, इन्धन आदि समयमै उपलब्ध हुने व्यवस्था मिलाउने	कार्यदल	जि.वि.व्य.स., गा.पा., नेरेसो, गैसस	जेठ दोस्रो साता
९	सामग्री वितरणको लागि यातायात तथा अन्य व्यवस्था मिलाउने	कार्यदल	जि.वि.व्य.स., नेरेसो, गैसस	जोठ मसान्त
१०	गोदामघरको नियमित अनुगमन गरी जि.वि.व्य.स.लाई नियमित प्रतिवेदन दिने	क्षेत्र प्रमुख	क्षेत्रका सदस्य र कार्यदल	नियमित रूपमा
११	शिविर व्यवस्थापन तथा समन्वय समितिको संरचना र जिम्मेवारीहरू निर्धारण तथा परिभाषित गर्ने	क्षेत्र प्रमुख तथा कार्यदल	क्षेत्रका सदस्य	जेठ मसान्त

३. खाद्य तथा कृषि क्षेत्र

विपद्को समयमा उपलब्ध हुनु पर्ने मानवीय सहयोगको महत्वपूर्ण साधन खाद्यान्न हो । खाद्य क्षेत्रले विपद् प्रभावित तथा पीडित व्यक्तिलाई न्यूनतम मापदण्डअनुसारको खाद्यान्न उपलब्ध गराउन सहयोग परिचालन गर्नु पर्छ र खाद्यान्नमा सीमान्तीकृत समुदायको समान पहुँच कायम गराउनु यस क्षेत्रको दायित्व हुनेछ ।

क्षेत्रगत उद्देश्य

खाद्य क्षेत्रको प्रमुख उद्देश्य विपद्बाट विस्थापित मानिसलाई जीवनयापनको लागि आवश्यक पर्ने खाद्यसामग्री उपलब्ध गराएर उनीहरूको जीवन रक्षा गर्नु हुनेछ । यस क्षेत्रका अन्य उद्देश्य निम्नअनुसार रहेका छन् :

- विपद्मा परेर खाद्यान्नको समस्यामा परेका समुदाय तथा व्यक्तिलाई खाद्यान्न सहयोग उपलब्ध गराउनु तथा खाद्यान्नमा सबैको समानुपातिक पहुँच कायम गराउनु,
- सुत्केरी, आमाको दूध खाने बच्चा, कुपोषणमा परेका बालबालिका, बूढाबूढी, गर्भवती, अपाङ्गता भएका व्यक्ति, गर्भवती महिलाजस्ता संवेदनशील अवस्थामा रहेका समुदायलाई पोषणयुक्त खाद्यान्न उपलब्ध गराउने सुनिश्चितता गर्नु ।

जिल्लामा उपलब्ध क्षेत्रगत स्रोत तथा क्षमता सम्बन्धी माग विवरण

खाद्यान्न र लत्ता कपडा लगायतका सामग्री आवश्यक पर्ने भएकोले अत्यावश्यक बस्तुको उपलब्धतासंगै सो को पिडितहरू सम्म पुऱ्याउने ढुवानीका साधन र स्वयंसेवक लगायत जनशक्ति परिचालन गर्न आवश्यक हुन्छ ।

पूर्वतयारी तथा प्रतिकार्य योजना

बाढी आएको समयमा तथा त्यसपछि लगत्तै विस्थापित तथा पीडित मानिसलाई विनाभेदभाव खाद्यान्न उपलब्ध गराउनु यस क्षेत्रको कार्यधिकार हो । यसको लागि खाद्य क्षेत्रले निम्नअनुसार काम गर्नेछ :

क्र.सं.	सहयोगी गतिविधि	जिम्मेवार निकाय	सहयोगी निकाय	समयावधि
१	खाद्य क्षेत्रको आपत्कालीन बैठकको आयोजना गर्ने	क्षेत्र प्रमुख	खाद्य क्षेत्रका सदस्य तथा सहयोगी	बाढी आउनासाथ तुरुन्तै,
२	बाढी प्रभावित क्षेत्र तथा विस्थापित मानिसको जानकारी सङ्कलन गर्ने र खाद्यान्नको आवश्यकता पहिचान गर्ने	क्षेत्र प्रमुख	क्षेत्रका सदस्य र	बाढी आएको थाहा पाउनासाथ
३	प्रभावित क्षेत्रको अनुगमन तथा निरीक्षण र प्रारम्भिक द्रुत लेखाजोखा गर्ने	तोकिएको सदस्य	कृषि ज्ञान केन्द्र, नेरेसो र क्षेत्रका सदस्यहरू	२४ घण्टाभित्र
४	विस्थापितलाई उद्धार गरी राखिएको क्षेत्रको निरीक्षण र खाद्यान्नको आवश्यकता पहिचान गर्ने	क्षेत्र प्रमुख	कृषि ज्ञान केन्द्र, उवासंघ, नेरेसो र क्षेत्रगता सदस्यहरू, उद्धार कार्यदल,	२४ घण्टाभित्र
५	आपत्कालीन समयको लागि तयारी खाना वितरण गर्ने	खाद्य वितरण कार्यदल	जि.वि.व्य.स., कृषि ज्ञान केन्द्र, नेरेसो र क्षेत्रगत सदस्यहरू, उद्धार कार्यदल,	२४ घण्टादेखि
६	समन्वय क्षेत्रसँग सम्पर्क गरी बहुक्षेत्रगत प्रारम्भिक द्रुत लेखाजोखा (मीरा-MIRA) को प्रतिवेदन तयार गर्ने	क्षेत्र प्रमुख तथा तोकिएको क्षेत्रको सदस्य	जि.वि.व्य.स., अन्य क्षेत्र, दातृ निकाय र गैसस	३ देखि ७ दिनभित्र
७	भण्डारण गरिएको खाद्यान्नको अनुगमन तथा निरीक्षण गर्ने	क्षेत्र प्रमुख	जि.वि.व्य.स., सुरक्षा निकाय,	७ दिनभित्र
८	खाद्यान्न वितरणसम्बन्धी सूचना प्रवाह गर्ने	खाद्य क्षेत्र	विश्व खाद्य कार्यक्रम, जि.वि.व्य.स.	९ दिनभित्र
९	खाद्यान्नमा सबै विस्थापित समुदायको सहज पहुँचको सुनिश्चितता गर्ने	क्षेत्र प्रमुख, खाद्यान्न वितरण कार्यदल	जि.वि.व्य.स.	नियमित रूपमा

क्र.सं.	सहयोगी गतिविधि	जिम्मेवार निकाय	सहयोगी निकाय	समयावधि
१०	सुत्केरी तथा बच्चालाई दूध खुवाउने महिला, कुपोषणमा परेका बालबालिका, विरामी, बूढाबूढीलाई पोषणयुक्त खाना वितरण गर्ने	खाद्यान्न वितरण कार्यदल	स्वास्थ्य तथा पोषण क्षेत्र, विश्व खाद्य कार्यक्रम, जि.वि.व्य.स.,	आवश्यकताअनुसार नियमित रूपमा
११	नागरिक समाजका विभिन्न क्षेत्रबाट वितरण हुने खाद्यान्नको अभिलेख राख्ने र नपुग वा खाद्यान्न प्राप्त गर्न नसकेका समुदायको पहिचान गरी खाद्यान्न उपलब्ध गराउने	खाद्यान्न वितरण कार्यदल	नागरिक समाजका विभिन्न संस्था	नियमित रूपमा
१२	खाद्यान्न वितरणसम्बन्धी कार्य, समस्या र समाधानबारे जिल्ला विपद् व्यवस्थापन समिति तथा अन्य सरोकारवालालाई जानकारी गराउने	क्षेत्र प्रमुख	क्षेत्रका सदस्य, बन्दोवस्ती क्षेत्र,	नियमित रूपमा
१३	खाद्य क्षेत्रको नियमित बैठक तथा प्रतिवेदन तयारी गरी सबै सरोकारवालालाई उपलब्ध गराउने	क्षेत्र प्रमुख	क्षेत्रका सबै सदस्य	प्रत्येक हप्ता

पूर्वतयारी कार्ययोजना

खाद्य क्षेत्रले वाढी पहिरोबाट सिर्जना भएको आपत्कालीन अवस्थामा मानवीय सहयोग उपलब्ध गराउने कार्यका लागि निम्नअनुसार पूर्वतयारी गर्नेछ :

क्र.सं.	पूर्वतयारी गतिविधि	जिम्मेवारी	सहयोगी निकाय	समयावधि
१	व्यवस्थापन तथा समन्वयसम्बन्धी बैठकको आयोजना गर्ने र गत वर्षको कार्ययोजनाको पुनरावलोकन गर्ने	कृषि ज्ञान केन्द्र	क्षेत्रका सदस्य	जेठ पहिलो साताभित्र
२	खाद्यान्न वितरण कार्यदल गठन गर्ने	क्षेत्र प्रमुख	क्षेत्रका सदस्य	
३	बहुक्षेत्र दूत लेखाजोखाको लागि व्यक्ति तोक्ने र तालिममा सहभागी गराउने	क्षेत्र प्रमुख	क्षेत्रका सदस्य, जि.वि.व्य.स., गैसस	
४	तयारी खाद्यान्नको भण्डारण तथा आपत्कालीन आपूर्तिको व्यवस्था मिलाउने	कृषि ज्ञान केन्द्र खाद्य क्षेत्र		असार ... गतेसम्म
५	तयारी खाद्यान्नको बजार उपलब्धता पहिचान गर्ने	खाद्यक्षेत्र का सदस्य	नेरेसो, जि.वि.व्य.स., जिकृविका,	असार ... गतेसम्म
६	खाद्यान्नको गुणस्तर नियन्त्रण तथा सुनिश्चितताको लागि गुणस्तर तथा नापतौल विभागसँग समन्वय गरी परीक्षण गर्ने	क्षेत्र प्रमुख	गुणस्तर नियन्त्रण कार्यालय, नेरेसो	
७	स्वास्थ्य तथा पोषण क्षेत्रसँग समन्वय गरी ६ महिनादेखि ५ वर्षमुनिका बालबालिका, बूढाबूढी, गर्भवती तथा सुत्केरी महिलालाई पोषणयुक्त खाद्यान्नको आवश्यक परिणाम मौज्जात राख्ने	क्षेत्र प्रमुख	स्वास्थ्य तथा पोषण क्षेत्र, जि.वि.व्य.स., गैसस	
८	खाद्यान्न कार्यक्रममा जनचेतना अभिवृद्धिका लागि प्रचारमूलक तथा ज्ञानवर्द्धक सामग्रीको बन्दोवस्त गर्ने	क्षेत्र प्रमुख, तोकिएको सदस्य	कृषि ज्ञान केन्द्र, विखाका, गैसस	असार मसान्तसम्म
९	प्रतिवेदन तयारीका लागि सदस्य तोक्ने	क्षेत्रको बैठक	-	

४. गैर खाद्य सामग्री क्षेत्र

विपद्को अवस्थामा विस्थापित व्यक्ति, परिवार तथा समुदायलाई स्थिति सामान्य भएर आफ्नो घर फर्किने अवस्था तयार नभएसम्म आपत्कालीन अवस्थामा दैनिक जीवनयापनको लागि भाँडावर्तन, ओड्ने ओछ्याउने लुगाफाटो वा खाना बनाउने, खाने वर्तन र इन्धनको व्यवस्था गर्नु पर्ने हुन्छ। आवास तथा गैरखाद्य क्षेत्रले विस्थापितको लागि उल्लिखित मानवीय सेवा उपलब्ध गराउँछ।

क्षेत्रगत उद्देश्य

विपद्मा परी विस्थापित भएका मानिसका लागि न्यूनतम मानवीय मापदण्डसहित सामाजिक, सांस्कृतिक रूपमा स्वीकार्य हुने गरी अस्थायी आवासको व्यवस्थापन गरी उसको लागि आवश्यक न्यूनतम गैरखाद्य सामग्री उपलब्ध गराइ उपभोग गर्न र सुरक्षित महशुस गर्न पाउने वातावरण तयार गर्नु यस क्षेत्रको प्रमुख उद्देश्य रहेको छ। यस क्षेत्रका समष्टिगत उद्देश्य निम्नअनुसार छन् :

- सुरक्षित तथा आधारभूत अस्थायी आवास स्थल उपलब्ध भएपश्चात सामाजिक रूपमा स्वीकार्य न्यूनतम भौतिक एवं सामाजिक आवश्यकता अनुसारको गैरखाद्य सामग्रीमा व्यक्ति तथा परिवारहरूको पहुँच सुनिश्चित गर्नु,

- विपद्का कारणले घरवारविहीन बनेका मानिसका साथै विस्थापितलाई मानवअधिकारको संरक्षण हुने गरी न्यूनतम सेवा सुविधा उपभोग गर्न सक्षम बनाउनु,
- घरायसी आवश्यकताका भाँडा-कुँडा तथा व्यक्तिगत सम्मान र मर्यादासहित दैनिक जीवनयापनका लागि आवश्यक सामग्रीहरूमा विस्थापितको समानुपातिक पहुँच गराउनु ।

आपत्कालीन प्रतिकार्य योजना

जिल्लामा बाढीजन्त्य विपद् परेमा विस्थापित व्यक्ति तथा समुदायलाई विनाभेदभाव न्यूनतम मापदण्ड पूरा गर्दै गैरखाद्य क्षेत्रले निम्नअनुसारका कार्य गर्नेछ :

क्र.सं.	प्रतिकार्यसम्बन्धी गतिविधि	जिम्मेवारी	सहयोगी	समयावधि
१.	गैरखाद्य क्षेत्रको आपत्कालीन बैठक आयोजना गर्ने	क्षेत्र प्रमुख	जि.वि.व्य.स., नेरेसो, क्षेत्रका सदस्य	बाढी आउनासाथ
२.	विस्थापितको सङ्ख्या र जानकारी लिने, आवश्यक गैरखाद्य सामग्रीको आँकलन गरी जुटाउन आवश्यक समन्वय गर्ने,	क्षेत्र प्रमुख	जि.वि.व्य.स., नेरेसो,	बाढी आएपछि तुरुन्तै,
३.	कार्यदललाई परिस्थिति विश्लेषणको लागि प्रभावित क्षेत्रमा पठाउने	क्षेत्र प्रमुख	क्षेत्रका सदस्य	बाढी आएको ४ घण्टाभित्र
४.	प्राप्त सूचना र अवस्थाअनुरूप कार्ययोजनाको समीक्षा गर्ने	क्षेत्र प्रमुख	गा.पा., नेरेसो, गैसस	बाढी आएको १२ घण्टाभित्र
५.	विस्थापितलाई पूर्वनिर्धारित स्थानहरूमा तत्काल न्यूनतम आवश्यक सामानको व्यवस्था मिलाउने	क्षेत्र प्रमुख	जि.वि.व्य.स., नेरेसो, गैसस	बाढी आएको १२ घण्टाभित्र
६.	तत्काल लगाउने लुगाफाटो तथा अन्य गैरखाद्य सामग्री वितरण गर्ने (महिला, बालबालिका, सुत्केरी तथा संवेदनशील व्यक्तिलाई विशेष ध्यान दिने)	क्षेत्र प्रमुख	जि.वि.व्य.स., नेरेसो, नागरिक समाजका संस्थाहरू	२४ घण्टाभित्र
७.	मानवीय सहयोग गर्ने संस्थाहरूसँग समन्वय गरी आवश्यक व्यवस्था मिलाउने	क्षेत्र प्रमुख	जि.वि.व्य.स., नेरेसो, गैसस	२ दिनभित्र
८.	बहुक्षेत्र प्रारम्भिक द्रुत लेखाजोखाको लागि समन्वय क्षेत्रसँग सम्पर्क गरी तोकिएका सदस्यलाई सहभागी गराउने	क्षेत्र प्रमुख	समन्वय तथा सूचना व्यवस्थापन क्षेत्र, जि.वि.व्य.स.	७ दिनभित्र
९.	आवश्यकताअनुसार ओछ्याउने, ओड्ने, लगाउने कपडा तथा खाना पकाउने, खाने भाँडावर्तन विनाभेदभाव वितरण गर्ने	क्षेत्र प्रमुख	जि.वि.व्य.स., नेरेसो, गा.पा. स्वयंसेवक	शिविर स्थापना भएपछि
१०.	गैरखाद्य सामग्री वितरणको अनुगमन, मुल्याङ्कन र समीक्षा गर्ने	क्षेत्र प्रमुख	जि.वि.व्य.स., गा.पा., दातु निकाय, नेरेसो	शिविर स्थापना भएदेखि
११.	सो अनुसार गैरखाद्य सामग्रीको भण्डार अनुगमन गरी दुरुस्त गराउने,	क्षेत्र प्रमुख	जि.वि.व्य.स., स्वयंसेवक नेरेसो	शिविर स्थापना भएपछि
१२.	प्रतिवेदन तयार गर्ने र सम्बन्धित क्षेत्र, सरोकारवालालाई उपलब्ध गराउने	क्षेत्र प्रमुख	क्षेत्रका सदस्य	हप्ताको एक दिन

पूर्वतयारी कार्ययोजना

बाढी र पहिरोबाट उत्पन्न हुने आपत्कालीन समयमा मानवीय सहयोग उपलब्ध गराउन आवास तथा गैरखाद्य क्षेत्रले निम्नअनुसार पूर्वतयारीका कार्य गर्नु पर्छ :

क्र.सं.	पूर्वतयारीसम्बन्धी गतिविधि	जिम्मेवारी	सहयोगी	समयावधि
१	क्षेत्रमा संलग्न सदस्य संस्थाहरूको विवरण अद्यावधिक गर्ने	क्षेत्र प्रमुख	जि.वि.व्य.स.	वैशाख महिना
२	पूर्वतयारी समन्वय बैठक आयोजना गर्ने : • स्रोत र साधनको नक्साङ्कन गर्ने	क्षेत्र प्रमुख	जि.वि.व्य.स., क्षेत्रका सबै सदस्य	जेठको पहिलो साता

क्र.सं.	पूर्वतयारीसम्बन्धी गतिविधि	जिम्मेवारी	सहयोगी	समयावधि
	<ul style="list-style-type: none"> जिल्लाको परिस्थितिअनुसार सहयोग उपलब्ध गराइने सामग्रीहरूको मापदण्ड निर्धारण गर्ने, प्रभावित हुन सक्ने जनसङ्ख्याको आधारमा आवश्यक सामग्रीहरूको परिमाण आँकलन गर्ने । 			
३	पूर्वतयारीका लागि कार्यदल गठन गर्ने	क्षेत्र प्रमुख	जि.वि.व्य.स., नेरेसो, गा.पा., गैसस,	जेठको पहिलो साता
४	सम्भावित सहयोगी निकाय तथा संस्थाहरूको पहिचान गरी उपलब्ध हुनसक्ने साधन र स्रोतको सूची तयार गर्ने	कार्यदल	क्षेत्रका सदस्य	जेठको पहिलो साता
५	अस्थायी बसोवासको लागि अन्य गा.पा.का सुरक्षित सार्वजनिक जग्गा तथा स्थानको पहिचान गरी उपयोग गर्ने सहमति लिने	कार्यदल	जि.वि.व्य.स., गा.पा., नेरेसा	जेठको पहिलो साता
६	आवास तथा गैर खाद्य सामग्रीको आपूर्तिको लागि बजार र विक्रेताका वैकल्पिक सूची बनाउने, आवश्यकताअनुसार सम्झौता गर्ने	कार्यदल	जि.वि.व्य.स., गा.पा., नेरेसो, गैसस	जेठ मसान्तभित्र
७	सङ्कटासन्न गा.पा. र अन्य सुरक्षित गा.पा.का सुरक्षित स्थानमा सामुदायिक आश्रयस्थल बनाउने	कार्यदल	जि.वि.व्य.स., गैसस, गा.पा.	वैशाख महिना
८	विस्थापित परिवारको लागि आश्रयस्थल बनाउन आवश्यक पर्ने बाँस, डोरी र खाना बनाउने भाँडावर्तन, इन्धन आदि समयमै उपलब्ध हुने व्यवस्था मिलाउने	कार्यदल	जि.वि.व्य.स., गा.पा., नेरेसो, गैसस	जेठ दोस्रो साता
९	सामग्री वितरणको लागि यातायात तथा अन्य व्यवस्था मिलाउने	कार्यदल	जि.वि.व्य.स., नेरेसो, गैसस	जेठ मसान्त
१०	गोदामघरको नियमित अनुगमन गरी जि.वि.व्य.स.लाई नियमित प्रतिवेदन दिने	क्षेत्र प्रमुख	क्षेत्रका सदस्य र कार्यदल	नियमित रूपमा
११	गैर खाद्यान्न व्यवस्थापन तथा समन्वय समितिको संरचना र जिम्मेवारीहरू निर्धारण तथा परिभाषित गर्ने	क्षेत्र प्रमुख तथा कार्यदल	क्षेत्रका सदस्य	जेठ मसान्त
१२	गैरखाद्य सामग्री वितरणको पूरा सूची राख्ने र नियमित रूपमा प्रतिवेदन तयार गरी जि.वि.व्य.स. तथा अन्य सरोकारवालालाई उपलब्ध गराउने	क्षेत्र प्रमुख	क्षेत्रका अन्य सदस्य, कार्यदल	शिविर सञ्चालन भएमा नियमित

५. खानेपानी र सरसफाइ (Water, Sanitation and Hygiene Promotion Cluster- WASH Cluster)

क्षेत्रगत उद्देश्य :

विपद् प्रभावित तथा विस्थापित समुदायलाई पानी तथा कीटपतङ्गका माध्यमबाट लाग्ने तथा महामारीजन्य रोगबाट बचाउनु यस क्षेत्रको प्रमुख उद्देश्य हुनेछ ।

पूर्वतयारी तथा प्रतिकार्य योजना

खानेपानी, सरसफाइ तथा स्वास्थ्य प्रबर्द्धन क्षेत्रको लागि निम्नअनुसार कार्ययोजना तय गरिएको छ :

क्र.सं.	गतिविधि	जिम्मेवारी	सहयोगी निकाय	समयावधि
१.	वास क्षेत्र एजेन्सी जिल्ला विपद् व्यवस्थापन समिति बैठकमा सहभागी हुने र कार्यक्षेत्रमा सक्रिय हुने ।	क्षेत्र प्रमुख	जि.वि.व्य.स., क्षेत्रका सदस्य	२४ घण्टा भित्र
२	क्षेत्रगत सदस्य पहिचान गरी कार्य विवरण तयार गर्ने, पहिलो बैठक बस्ने बैठकका विषयहरू : <ul style="list-style-type: none"> सहयोगी संस्था (पार्टनर) क्षमता पहिचान, कार्य तथा जिम्मेवारी विभाजन गर्ने, सामग्री आपूर्तिकर्ताको सूची तयार गर्ने, विद्यमान स्रोत र मागको विश्लेषण गर्ने, 	जिजस्वाका र क्षेत्र प्रमुख		४८ घण्टा (पहिलो बैठक)
३	क्षेत्रका प्रत्येक सदस्यले आ-आफ्नो निकायको माथिल्लो तहमा आवश्यकताको जानकारी गराउने	क्षेत्र प्रमुख र सदस्य	जि.वि.व्य.स., गैसस	४८ घण्टा (पहिलो बैठक)
४.	स्वास्थ्य प्रबर्द्धनका साधनहरूको निमार्ण तथा मर्मत कार्य गर्ने	जिस्वाका,	जि.वि.व्य.स., गैसस	१ हप्ताभित्र

क्र.स.	गतिविधि	जिम्मेवारी	सहयोगी निकाय	समयावधि
		क्षेत्रका सदस्य		
५	सरसफाइका सामग्री वितरण गर्ने ○ सावुन, हार्पिक ○ ब्रस ○ फिनेल ○ बाल्टी	जिस्वाका, क्षेत्रका सदस्य	जि.वि.व्य.स., गैसस	दोस्रो हप्ता
६	क्षेत्रका सदस्यहरूबीच समन्वय गर्ने	क्षेत्र प्रमुख	जि.वि.व्य.स.,	१ हप्ता भित्र
७	क्षेत्रका सदस्यबीच मीरा (MIRA) को बारे अभिमुखीकरण गरी सोअनुरूप कार्य सम्पादन गर्ने व्यवस्था मिलाउने	क्षेत्र प्रमुख	जि.वि.व्य.स., गैसस	४ दिनभित्र
८	मीराको प्रतिवेदनको विश्लेषण र माग र आपूर्तिबीचको अवस्था विश्लेषण गरी कार्य गर्ने	क्षेत्र प्रमुख र सदस्य		७ दिनभित्र
९	हाइजिन कीट वितरण र सचेतना	क्षेत्र प्रमुख र सदस्य	जि.वि.व्य.स., गैसस	७ दिनभित्र
१०	खानेपानी शुद्धीकरणका समान वितरण	क्षेत्र प्रमुख र सदस्य	जि.वि.व्य.स., गैसस	तत्काल
११	अनुगमन सुचक पहिचान गरी संयन्त्र परिचालन गर्ने	क्षेत्र प्रमुख र सदस्य	जि.वि.व्य.स., गैसस	नियमित
१२	सर सफाइ प्रबर्द्धन कार्य गर्ने गराउने ● फोहरमैला व्यवस्थापन/फोहरपानी व्यवस्थापन ● शिविर क्षेत्रको सरसफाइ र निर्मलीकरण ● स्थानीय भाषामा जनचेतनामूलक क्रियाकलाप ● सरसफाइ समिति गठन र अभिमुखीकरण ● माइकिङ् ● जानकारीमूलक, शिक्षाप्रद प्रचार सामग्री वितरण गर्ने ● स्वयंसेवक परिचालन ● सञ्चार क्षेत्रको परिचालन	क्षेत्र प्रमुख र सदस्य	जि.वि.व्य.स., गैसस	नियमित
१३	समुदायबाट र अन्य क्षेत्रबाट पृष्ठपोषण सङ्कलन र पुनरावलोकन गरी सुधारका क्षेत्र पहिचान गर्ने	क्षेत्र प्रमुख र सदस्य	जि.वि.व्य.स., गैसस,	दोस्रो र तेस्रो हप्ता
१४	उद्योग वाणिज्य सङ्घलगायत निजी क्षेत्रसँग समन्वय गरी स्रोतको खोजी तथा सङ्कलन गर्ने	क्षेत्र प्रमुख र सदस्य	जि.वि.व्य.स.,	दोस्रो हप्ता
१५	अन्तिम मूल्याङ्कन गर्ने, अभिलेख तयार गर्ने र वितरण गर्ने	क्षेत्र प्रमुख र सदस्य	जि.वि.व्य.स., गैसस	पाचौ हप्ताको अन्तमा
१६	शिविर रहेको क्षेत्रको पूर्ण सरसफाइ र सरसफाइसम्बन्धी संरचनाको सुरक्षित विस्थापन गर्ने	क्षेत्र प्रमुख र सदस्य	जि.वि.व्य.स., गैसस	शिविर उठेपछि
१७	शिविर रहेका विद्यालयका शौचालयको मर्मतसम्भार गरी पूर्ववत अवस्थामा सञ्चालन गर्न सकिने बनाउने	क्षेत्र प्रमुख र सदस्य	जि.वि.व्य.स., गैसस	अस्थायी बसोबास उठेपछि
१८	स्वास्थ्य क्षेत्रसँग समन्वय गरी पानीजन्य सरुवा रोगको प्रकृति पहिचान गर्ने र त्यसअनुसार स्वास्थ्य प्रबर्द्धन र सचेतना अभिवृद्धि गर्ने	क्षेत्र प्रमुख र सदस्य	स्वास्थ्य क्षेत्र	नियमित

पूर्वतयारी कार्ययोजना

खानेपानी, सरसफाइ तथा स्वास्थ्य प्रबर्द्धन क्षेत्रले आपत्कालीन समयमा गर्ने उल्लिखित कार्यको लागि निम्नअनुसार पूर्वतयारी गर्नेछः

क्र.सं.	गतिविधि	जिम्मेवारी	सहयोगी	समय
१	वास क्षेत्रमा काम गर्ने निकाय तथा संस्थाको पहिचान गरी सदस्य निकाय वा संस्था र तिनका प्रतिनिधिको पुनरावलोकन गर्ने :	क्षेत्र प्रमुख	स्वाका, स्वास्थ्य क्षेत्र, प्रजिअ,	जेठको दोस्रो हप्ता

क्र.सं.	गतिविधि	जिम्मेवारी	सहयोगी	समय
	<ul style="list-style-type: none"> ● क्षेत्रमा रहन इच्छुक संस्थाहरूको विवरण सङ्कलन गरी सूचीकरण गर्ने, ● मस्यौदा कार्यविवरण तयार गर्ने, ● यस क्षेत्रमा काम गर्ने गैसस, निर्माण व्यवसायी र निर्माण सामग्री विक्रेताबाट इच्छापत्र माग गर्ने । 			
२	समुदाय स्थानान्तरण भएको स्थान वा शिविर तथा प्रभावित गा.पा.मा स्वास्थ्य प्रबर्द्धनसँग सम्बन्धित खानेपानी, शौचालयजस्ता संरचना तथा सरसफाइको अवस्थाको अध्ययन गर्ने	क्षेत्र प्रमुख वा तोकिएको सदस्य		आवश्यकताअनुसार
३	विभिन्न संस्थाहरूसँग भएको सरसफाइ सामग्रीहरूको मौज्जात विवरण सङ्कलन गर्ने	क्षेत्र प्रमुख		जेठ मसान्तसम्म
४	मीराको तालिममा सहभागी हुन सदस्य तोकने	क्षेत्र प्रमुख		जि.वि.व्य.स.ले तोकिएकोअनुसार
५	पानी शुद्धीकरण र हाइजीन कीट, साबुन पानीले हात धुने सम्बन्धमा सरसफाइको लागि घरदैलो अभियान सञ्चालन गर्न महिला स्वास्थ्य कार्यकर्तालाई अभिमुखीकरण गरी परिचालन गर्ने	क्षेत्र प्रमुख वा तोकिएको सदस्य	जिजस्वाका, जिस्वाका,	जेठ मसान्तभित्र
६	जनचेतना अभिवृद्धिका लागि विभिन्न सङ्घ संस्थासँग भएका सूचना तथा सञ्चारका सामग्री सङ्कलन गरेर वा आफैले तयार गरी प्रकाशन गरी वितरण गर्ने	क्षेत्र प्रमुख वा तोकिएको सदस्य	जिजस्वाका, जिस्वाका,	रेडियोबाट जेठ २० जेठदेखि भदौसम्म
७	खानेपानी तथा सरसफाइ संरचनाहरूको (चर्पी, स्नान घर आदि) र तालिमका नमूनाहरू स्तरीकरण गरी लागत निकाल्ने र क्षेत्रको बैठकबाट अनुमोदन गराई प्राविधिकहरूलाई अभिमुखीकरण गर्ने	क्षेत्र प्रमुख र क्षेत्रका सदस्य ,		जेठ मसान्त
८	अन्तर्राष्ट्रिय तथा राष्ट्रिय स्तरका बास क्षेत्रबाट तयार भएका अनुगमन सूचकहरू, फारमहरू स्थानीय स्तरमा सुहाउने बनाई सदस्यहरूबीच अभिमुखीकरण गर्ने	युनिसेफ	जिजस्वाका, जिस्वाका,	वैशाख मसान्त
९	खानेपानी, सरसफाइ तथा स्वास्थ्य प्रबर्द्धनसम्बन्धी तालिम प्राप्त व्यक्तिको सूची तयार गर्ने	क्षेत्र प्रमुख र सदस्य	जिजस्वाका, जिस्वाका,	जेठ मसान्त
१०	आपत्कालीन स्वास्थ्य प्रबर्द्धनसम्बन्धी स्वास्थ्य क्षेत्रमा कार्यरत स्वास्थ्यकर्मीलाई तालिम दिने	क्षेत्र प्रमुख र सदस्य	जिजस्वाका, जिस्वाका,	चैत मसान्तभित्र
११	जिल्ला तथा गाउँमा स्थापित नाट्य समूहहरूलाई आपत्कालीन स्वास्थ्य प्रबर्द्धनसम्बन्धी प्रशिक्षण दिने	क्षेत्र प्रमुख र सदस्य	जिजस्वाका, जिस्वाका,	चैत मसान्तसम्म
१२	विद्यालयमा स्थापित बालसमूहहरूबीच सरसफाइसम्बन्धी क्रियाकलापहरू सञ्चालन गर्ने	क्षेत्र प्रमुख र सदस्य	जिजस्वाका, जिस्वाका,	चैत्र मसान्तसम्म

६. स्वास्थ्य तथा पोषण (Health and Nutrition) क्षेत्र

विपद्को समयमा प्रभावित तथा विस्थापित मानिसमा स्वास्थ्यसम्बन्धी धेरै प्रकारका समस्या उत्पन्न हुने सम्भावना रहन्छ । त्यसैगरी विपद्मा परेका कतिपय मानिसलाई प्राथमिक उपचारको आवश्यकता पर्छ । त्यसैकारण यस कार्ययोजनाले विपद् प्रभावित समुदायको स्वास्थ्य रक्षाका लागि काम गर्छ ।

क्षेत्रगत उद्देश्य :

आपत्कालीन अवस्था उत्पन्न भएको समयमा विशेषगरी अत्यधिक जोखिममा रहेका समूहको स्वास्थ्य तथा पोषणसम्बन्धी आवश्यकता पूरा गर्ने प्रत्याभूति गर्नु यस क्षेत्रको प्रमुख उद्देश्य रहनेछ । यस क्षेत्रका पुरक उद्देश्य निम्नअनुसार हुनेछन् :

- भ्नाडापखाला, हैजा तथा औलो र पानीजन्य एवं कीटजन्य रोगहरूको रोकथाम तथा उपचार सुनिश्चित गर्नु,
- रोग फैलिएमा प्रभावकारी रूपमा नियन्त्रण गर्नु,
- आधारभूत स्वास्थ्य सेवामा प्रभावित तथा विस्थापितको पहुँच सुनिश्चित गर्न स्वास्थ्य शिविर सञ्चालन, मानवस्रोत परिचालनजस्ता उपाय अपनाउनु,

- कुपोषणबाट पीडित विस्थापित महिला, बालबालिका तथा बूढाबूढी र विरामीलाई पुरक खानाको व्यवस्था गरी उनीहरूको स्वस्थ जीवनको प्रत्याभूति गर्नु ।

पूर्वतयारी तथा प्रतिकार्य योजना :

बाढीजन्य विपद्को अवस्थामा जनस्वास्थ्य रक्षा र कुपोषण नियन्त्रणका लागि स्वास्थ्य तथा कुपोषण क्षेत्रले निम्न कार्य गर्नेछ :

क्र.स.	प्रतिकार्यसम्बन्धी गतिविधि	जिम्मेवारी	सहयोगी	समयावधि
१	आपत्कालीन बैठक आयोजना गरी : - विपद्को अवस्थाको मूल्याङ्क गर्ने - विशिष्ट सेवा दिनु पर्ने जनसङ्ख्याको पहिचान गर्ने, - प्रतिकार्य योजना अनुरूपका पूर्वतयारीको पुनरावलोकन गर्ने, - जिल्ला विपद् व्यवस्थापन समिति र अन्य क्षेत्र तथा सरोकारवालासँग सम्बन्ध राखी काम गर्ने व्यवस्था मिलाउने,	क्षेत्र प्रमुख	क्षेत्रगत सदस्य, स्वास्थ्य कार्यकर्ता, जि.वि.व्य.स., नेरेसो,	बाढी आएको २४ घण्टाभित्र, पहिलो हप्ता प्रत्येक दिन र त्यसपछि आवश्यकता अनुसार
२	बाढीबाट स्वास्थ्यमा उत्पन्न समस्याबारे सूचना तथा जानकारी सङ्कलन गर्ने	क्षेत्र प्रमुख	जि.वि.व्य.स., नेरेसो, स्वास्थ्यकर्मी	३ दिनभित्र
३	बहु क्षेत्रगत दूत लेखाजोखाको प्रतिवेदन र सूचना लिने	क्षेत्र सदस्य	समन्वय तथा सूचना क्षेत्र,	३ देखि ७ दिन
४	बहुक्षेत्र प्रारम्भिक दूत लेखाजोखा (मीरा) को प्रतिवेदनको आधारमा स्वास्थ्यसम्बन्धी आवश्यकता पहिचान गर्ने	क्षेत्र प्रमुख तथा कार्यदल	क्षेत्रका सदस्य, जि.वि.व्य.स.	
५	घाइतेको उपचारका लागि तत्काल स्वास्थ्य कार्यदल खटाउने	स्वास्थ्य कार्यदल	जि.वि.व्य.स., नेरेसो, गैसस, स्वयंसेवक	एक हप्ताभित्र
६	थप उपचारका लागि अस्पताल पठाउने व्यवस्था मिलाउने	स्वास्थ्य कार्यदल	कार्यदल	तत्कालै
७	सरुवा रोग नियन्त्रणको लागि खोप कार्यक्रम सञ्चालन गर्ने	स्वास्थ्य कार्यदल	जि.वि.व्य.स., नेरेसो, गैसस, स्वयंसेवक	एक हप्ताभित्र
८	जनस्वास्थ्यसम्बन्धी जनचेतना अभिवृद्धिको कार्यक्रम सञ्चालन गर्ने	स्वास्थ्य कार्यदल	जि.वि.व्य.स., नेरेसो, गैसस, स्वयंसेवक	एकहप्ता भित्रमा
९	सुत्केरी तथा बच्चालाई दूध खुवाउने आमा, गर्भवती महिला र कुपोषित बालबालिकालाई पोषणयुक्त खाद्यान्नको लागि खाद्य क्षेत्रलाई सिफारिस गर्ने	स्वास्थ्य कार्यदल	जि.वि.व्य.स., नेरेसो, गैसस, स्वयंसेवक	आवश्यकताअनुसार
१०	शिविरमा मलेरिया नियन्त्रणको लागि विषादि छर्किने	स्वास्थ्य कार्यदल	जि.वि.व्य.स., जिजस्वाका	शिविर स्थापना भएपछि
११	भ्रुल वितरण गर्ने	स्वास्थ्य कार्यदल	जि.वि.व्य.स., गैसस	आवश्यकताअनुसार
१२	शिविरमा स्वास्थ्यकेन्द्र गर्ने र पोषण क्लिनिक स्थापना गर्ने	स्वास्थ्य कार्यदल	नेरेसो, गैसस,	शिविर स्थापना भएपछि
१३	संरक्षण क्षेत्रसँग समन्वय गरी मनोसामाजिक सेवा सञ्चालन गर्ने	स्वास्थ्य कार्यदल	जि.वि.व्य.स., नेरेसो, गैसस,	आवश्यकताअनुसार
१४	अन्य क्षेत्र र जि.वि.व्य.स.सँग मिलेर प्रतिकार्यको अनुगमन गर्ने	क्षेत्र प्रमुख	नेरेसो, गैसस,	नियमित रूपमा
१५	स्वास्थ्य तथा पोषणको अवस्था, भएका कार्य र आवश्यकताको समीक्षा गर्ने	क्षेत्र प्रमुख	स्वास्थ्य कार्यदल, क्षेत्र सदस्यहरू	नियमित रूपमा
१६	प्रतिवेदन तयार गरी जि.वि.व्य.स. र सरोकारवालालाई उपलब्ध गराउने	क्षेत्र प्रमुख	कार्यदल	नियमित रूपमा

पूर्वतयारी कार्ययोजना

बाढीजन्य विपद्को सामना गर्न आपत्कालीन समयमा मानवीय सहयोग उपलब्ध गराउन स्वास्थ्य तथा पोषण क्षेत्र (Cluster) ले निम्नअनुसार पूर्वतयारी गर्नेछ :

क्र.स.	पूर्वतयारीसम्बन्धी गतिविधि	जिम्मेवारी	सहयोगी	समयावधि
१	क्षेत्रको बैठक आयोजना गरी सदस्यबीच कार्यविभाजन गर्ने र आपत्कालीन स्वास्थ्य कार्यदल गठन गर्ने	क्षेत्र प्रमुख	जि.वि.व्य.स., जिस्वाका, नेरोसो, स्वास्थ्य स्वयंसेवक	वैशाख

२	बहुक्षेत्र प्रारम्भिक द्रुत लेखाजोखा (मीरा-MIRA) को लागि क्षेत्रको सदस्य तोक्ने	क्षेत्र प्रमुख	क्षेत्रको बैठक	वैशाख
३	जिल्लाका सरकारी, सामुदायिक तथा निजी स्वास्थ्य सेवा प्रदायक र उनीहरूसँग भएको स्रोतको सूची तयार गर्ने	कार्यदल	क्षेत्रका सदस्य, गैसस,	वैशाख महिना
४	जिल्लास्थित सरोकारवाला वा सहयोगी निकाय वा संस्थाको सूची र सहयोगको खाका तयार गर्ने	क्षेत्र प्रमुख	जि.वि.व्य.स., नेरेसो, गैसस	जेठ पहिलो साता
५	आपत्कालीन अवस्थामा आवश्यक पर्ने औषधि (ORS, IV fluids, metronidazole, ciprofloxacin) पुग्नेगरी भण्डारण गर्ने	क्षेत्र प्रमुख	जिस्वाका, जि.वि.व्य.स., नेरेसो, गैसस,	जेठ
६	आपत्कालीन अवस्थाको लागि सडकटासन्त गा.पा.को लागि तीन थानका दरले प्राथमिक उपचार बाकस (First Aid Kits) व्यवस्था गर्ने	क्षेत्र प्रमुख	जिस्वाका, जि.वि.व्य.स., नेरेसो, गैसस,	जेठ
७	हरेक सडकटासन्त गा.पा.मा कम्तीमा पनि ९ जनालाई पोषणसम्बन्धी अनुशिक्षण तालिम उपलब्ध गराउने	कार्यदल	जि.वि.व्य.स., नेरेसो, गैसस	वैशाख
८	बच्चालाई दूध खुवाउने आमा, सुत्केरी र गर्भवती महिला, कुपोषित बालबालिका र बृद्धाबृद्धीको लागि एक महिनालाई पुग्ने पोषणयुक्त खाना भण्डारण गर्ने	कार्यदल	जि.वि.व्य.स., नेरेसो, गैसस	जेठ
९	आवश्यक सबै सामान खरिद गरेर वा माथिल्लो निकायबाट निकासालिएर भण्डारणको लागि बन्दोवस्ती क्षेत्रलाई आग्रह गर्ने	क्षेत्र प्रमुख	बन्दोवस्ती क्षेत्र, जिस्वाका, जि.वि.व्य.स., नेरेसो, गैसस,	जेठ
१०	स्वास्थ्य शिविर सञ्चालनका लागि स्वास्थ्यकर्मीको सूची तयार गर्ने	कार्यदल	जि.वि.व्य.स., नेरेसो, गैसस,	वैशाख
११	भुलको बन्दोवस्त गर्ने	कार्यदल	जि.वि.व्य.स., नेरेसो, गैसस	जेठ दोस्रो साता
१२	जनचेतना अभिवृद्धिका लागि सूचना प्रचारप्रसार गर्ने र पाठ्यसामग्री तयार गरी स्वयंसेवक परिचालन गर्ने	कार्यदल	जि.वि.व्य.स., नेरेसो, गैसस,	
१३	एम्बुलेन्सको सहज परिचालनको बन्दोवस्त मिलाउने	कार्यदल	जिस्वाका, नेरेसो, गैसस, उवासंघ र अन्य सेवा प्रदायक संस्थाहरू	जेठको दोस्रो साता
१४	अनुगमन र प्रतिवेदनको लागि सदस्य तोक्ने	क्षेत्रको बैठक	क्षेत्रका सदस्य	जेठ असान्त

७. शिक्षा(Education)

शिक्षा आर्जन गर्न पाउनु नागरिकको नैसर्गिक अधिकार हो र विपद्बाट उत्पन्न हुने आपत्कालीन समयमा पनि शिक्षा प्राप्त गर्ने शिक्षार्थीको लागि विशेष प्रबन्ध गर्नु राज्यको दायित्व मानिएको छ । अतः जिल्ला दैवी प्रकोप उद्धार समितिले शिक्षा क्षेत्रको भूमिका तथा दायित्वलाई कार्ययोजनामा समेट्ने कार्य गरिएको छ ।

क्षेत्रगत उद्देश्य

विपद् प्रभावित तथा विस्थापित विद्यार्थी र अस्थायी आवासको रूपमा उपयोग भएका विद्यालयमा अध्ययनरत विद्यार्थीको नियमित अध्ययन वा पठनपाठन गर्न पाउने अधिकारको प्रत्याभूति गर्दै आपत्कालीन समयको लागि शिक्षा प्रदान गर्ने व्यवस्था मिलाउनु तथा आवश्यक सहयोग उपलब्ध गराउनु यस क्षेत्रको उद्देश्य हुनेछ ।

पूर्वतयारी तथा प्रतिकार्य योजना

विपद्को समयमा शिक्षा क्षेत्रले निम्नअनुसार आपत्कालीन कार्य गर्ने निर्धारण गरिएको छ :

क्र.सं.	सहयोग गतिविधि	जिम्मेवारी	जिम्मेवार निकाय	समयावधि
१	क्षेत्रको बैठक गरी प्रभावित गा.पा.का शैक्षिक क्षेत्रको विश्लेषण र जिम्मेवारी पुनरावलोकन गर्ने	क्षेत्र प्रमुख	जिशिका, क्षेत्रका सदस्य	तत्काल
२	शिक्षासम्बन्धी द्रुत लेखा जोखा (Initial Rapid Assessment) गर्ने	क्षेत्र प्रमुख र सदस्य	जिशिका, प्याब्सन,	३ देखि १५ दिनभित्र
३	तथ्याङ्क सङ्कलन, समायोजन विश्लेषण र प्रतिवेदन तयारी र आदान-प्रदान गर्ने	क्षेत्र प्रमुख	क्षेत्रका सदस्य	मीराको प्रतिवेदन प्राप्त भएपछि
४	Education cluster meeting क्रियाकलाप नं. ३ को प्रतिवेदनमाथि छलफल गर्ने र निष्कर्ष निकाल्ने	क्षेत्र प्रमुख	क्षेत्रका सदस्य	तत्काल
५	शैक्षिक गतिविधि सञ्चालन गर्न सुरक्षित स्थानको पहिचान गर्ने	क्षेत्र प्रमुख	जिशिका, आवास तथा	५ दिनभित्र

			गैरखाद्य क्षेत्र,	
६	३ देखि ५ वर्ष उमेर समूहका बालबालिकाको लागि सुरक्षित स्थानमा शैक्षिक कार्यक्रम सञ्चालन गर्ने	क्षेत्र प्रमुख	जिशिका, आवास तथा गैरखाद्य क्षेत्र,	२ हप्ताभित्र
७	मनोसामाजिक परामर्श सेवा उपलब्ध गराउने <ul style="list-style-type: none"> संरक्षण क्षेत्रमा सिफरिस गर्ने, सुरक्षित स्थानको शिक्षकलाई तालिम दिने, 	क्षेत्र प्रमुख	जिशिका, आवास तथा गैरखाद्य क्षेत्र, ,	निरन्तर
८	अस्थायी विद्यालय (Temporary Learning Center)निर्माण : <ul style="list-style-type: none"> विद्यार्थीको लागि कक्षा कोठा र अस्थायी विद्यालय बनाउने 	क्षेत्र प्रमुख	जिशिका, आवास तथा गैरखाद्य क्षेत्र, ,	निरन्तर
	<ul style="list-style-type: none"> शिक्षकलाई आपत्कालीन शिक्षासम्बन्धी अनुशिक्षण दिने विद्यार्थीहरूलाई पाठ्य पुस्तक उपलब्ध गराउने 	शिक्षा कार्यदल	जिशिका	१ महिनाभित्र २ महिनाभित्र
	<ul style="list-style-type: none"> पोसाक, शैक्षिक सामग्री कपडा-सर्ट, पेन्ट, स्कट वितरण गर्ने फर्निचरको प्रबन्ध गर्ने विद्यालय शैक्षिक सामग्री व्यवस्था गर्ने खेलकुद सामग्रीको व्यवस्था गर्ने 	शिक्षा कार्यदल	जिशिकाआवास तथा गैरखाद्य क्षेत्र, खानेपानी, सरसफाइ तथा स्वास्थ्य प्रबर्द्धन क्षेत्र	शिविर स्थापनाको ५ दिनभित्र तथा आवश्यकताअनुसार
	<ul style="list-style-type: none"> खाने पानी र लैङ्गिक तथा अपाङ्गता मैत्री शौचालयको व्यवस्था 			
९	शिक्षकलाई एकपटक आवश्यक शैक्षिक सामग्री सहयोग गर्ने	शिक्षा कार्यदल	जिशिका, सहयोगी संस्था	आवश्यकताअनुसार
१०	अनुगमन मुल्याङ्कन र प्रतिवेदन तयार गर्ने	क्षेत्र प्रमुख	क्षेत्रका सदस्य र जिशिका	नियमित रूपमा

पूर्वतयारी कार्ययोजना

शिक्षा क्षेत्रले पूर्वतयारी तथा प्रतिकार्य योजनाको कार्यान्वयनको लागि दैवी प्रकोप उद्धार समितिसँग समन्वय गरी निम्नअनुसार पूर्वतयारी गर्नेछ :

क्र.सं.	पूर्वतयारीसम्बन्धी गतिविधि	जिम्मेवारी	सहयोगी	समयावधि
१	शिक्षा क्षेत्रको बैठक गरी विभिन्न क्षेत्रको विश्लेषण गर्ने आपत्कालीन शैक्षिक कार्यदल गठन गर्ने	क्षेत्र प्रमुख	क्षेत्रका सदस्य	जेठको पहिलो साता
२	जोखिमपूर्ण क्षेत्रका विद्यालय, मदरसा, इसिडी तथा विद्यार्थी र शिक्षकको तथ्याङ्क सङ्कलन र विश्लेषण गर्ने	क्षेत्र प्रमुख	जिशिका, क्षेत्रका सदस्य	जेठ मसान्त
३	मीरा (MIRA) अभिमुखीकरण कार्यमा सहभागी हुने	क्षेत्र प्रमुख	जि.वि.व्य.स. क्षेत्रका सदस्य	जेठ मसान्त वा जि.वि.व्य.स.ले आह्वान गरेपछि तुरुन्तै
४	अस्थायी विद्यालयको लागि त्रिपालको व्यवस्थापन	क्षेत्र प्रमुख र सदस्य	जिसिका, आवास तथा गैरखाद्य क्षेत्र	जेठ मसान्तभित्र
	प्रभावित विद्यार्थीको लागि आवश्यक पर्ने शैक्षिक सामग्रीको व्यवस्था मिलाउने	क्षेत्र प्रमुख	क्षेत्रका सदस्य	जेठसम्ममा
५	स्थापित अस्थायी विद्यालयमा अस्थायी प्रशिक्षण केन्द्र (Temporary Learning Center)बनाउने	शैक्षिक कार्यदल	<ul style="list-style-type: none"> जिशिका, शिक्षा विभाग 	जेठभित्र
६	करिव ७०० विद्यार्थीलाई आवश्यक पर्ने शैक्षिक सामग्री बन्दोवस्त गर्ने	क्षेत्र प्रमुख	जिशिका	जिशिकाले पाठ्यपुस्तकको लागि शिक्षा विभागमा पत्राचार गर्ने
७	हका विद्यालय नगएका ८ देखि १४ वर्ष उमेर समूहका केटाकेटीहरूका लागि अनौपचारिक शिक्षा सञ्चालन गर्ने सामग्री तयारी अवस्थामा राख्ने	क्षेत्र प्रमुख र सदस्य	जिशिका, शिक्षा विभाग, अ/गैसस	शिक्षा विभागसँग समन्वय गरी स्टेशनरी र पाठ्यपुस्तक मौज्दात राख्ने
८	विद्यालयर इसिडीको अवस्थाको अनुगमन गरी आपत्कालीन अवस्थामा गर्ने कार्य निर्धारण गर्ने	क्षेत्र प्रमुख	जिशिका क्षेत्रका सदस्य	
९	बाढी प्रभावित विद्यालयहरूलाई विद्यालय कीटको (school kit) व्यवस्थापन गर्ने	क्षेत्र प्रमुख	जि.वि.व्य.स., जिसिका,	आवश्यकताअनुसार
१०	जोखीममा रहेका विद्यालयहरूलाई जोखिम न्यूनीकरण	क्षेत्र प्रमुख	जि.वि.व्य.स.	अनुगमनको प्रतिवेदन प्राप्त

क्र.सं.	पूर्वतयारीसम्बन्धी गतिविधि	जिम्मेवारी	सहयोगी	समयावधि
	(Mitigation) सम्बन्धी कार्यक्रम सञ्चालन गर्न जलउत्पन्न प्रकोप नियन्त्रण विभाग र जि.वि.व्य.स.लाई अनुरोध गर्ने		जिसिका, क्षेत्रका सदस्य	भएपछि
११	पूर्वतयारी सम्बन्धमा विद्यालय स्तरीय अभिमुखीकरण कार्यक्रम सञ्चालन गर्ने	क्षेत्र प्रमुख	जिसिका,	जेठभित्र
१२	विद्यालयका विद्यार्थी, शिक्षक, विद्यालय व्यवस्थापन समितिलाई बाढीजन्य विपद्सम्बन्धी प्रशिक्षण दिने	क्षेत्र प्रमुख	जिसिका	नियमित कार्यक्रमअन्तर्गत राख्ने

८. संरक्षण (Protection)

बाढीबाट प्रभावित तथा विस्थापितको संरक्षणका लागि यस क्षेत्रले विशेष भूमिका निर्वाह गर्नेछ। विशेषगरी बूढाबूढी, महिला, फरक प्रकारको क्षमता भएका व्यक्ति, महिलाजस्ता बढी पीडित हुने वर्गको संरक्षणका लागि यस क्षेत्रले काम गर्नेछ।

क्षेत्रगत उद्देश्य

महिला तथा बालबालिकालगायत जोखिममा परेका समूहलाई हिंसा, मानसिक तनाव, शोषण, दुर्व्यवहार, भेदभावबाट मुक्त राखी सुरक्षाको प्रत्याभूति दिनु यस क्षेत्रको उद्देश्य रहेको छ।

पूर्वतयारी तथा प्रतिकार्य योजना

बाढीजन्य विपद्को समयमा पीडितहरूको संरक्षणका लागि यस क्षेत्रले अन्य क्षेत्रसँग समन्वय गरी निम्नअनुसार कार्य गर्नेछ :

क्र.सं.	गतिविधि	जिम्मेवारी	सहयोगी	समयावधि
१	संरक्षण समूह समन्वय बैठक	क्षेत्र प्रमुख	मविका, जि.वि.व्य.स.	२४ घण्टाभित्र
२	जिल्ला दैवी प्रकोप उद्धार समिति, खोजतलास तथा उद्धार समितिसँग समन्वय गरी संरक्षण आवश्यक पर्ने व्यक्तिको सूची तयार गर्ने	क्षेत्र प्रमुख	क्षेत्रका सदस्य	३ दिनदेखि १ हप्तासम्म
३	आवश्यक जनसङ्ख्याको संरक्षण, अभिमुखीकरण, स्वयंसेवक परिचालन, सूचना विश्लेषण	क्षेत्र प्रमुख	जि.वि.व्य.स. क्षेत्रका सदस्य, नेरेसो	३ दिनदेखि १ हप्तासम्म
४	हराएका र विछोडिएका परिवारको खोजी र पवारिक पुनर्मिलन गराउने	क्षेत्र प्रमुख र सदस्यहरू	जि.वि.व्य.स. सुरक्षा निकाय, क्षेत्र सदस्य, मविका, नेरेसो,	खोजि कार्य १५ दिन र पुनर्मिलन निरन्तर
५	मानसिक रूपमा कमजोर देखिएका प्रभावित तथा पीडितलाई मनोसामाजिक सहयोग दिने	क्षेत्र प्रमुख र सदस्यहरू	मविका,	एक हप्ताभित्र सुरु गरी निरन्तरता दिने
६	गर्भवती सुत्केरी महिलाहरूका लागि सुरक्षित स्थानको प्रबन्ध तथा उनीहरूको स्याहार तथा सरसफाइ र पोषणको व्यवस्थापन।	क्षेत्र प्रमुख	जिजस्वाका, जिस्वाका, खाद्य, स्वास्थ्यय क्षेत्र र क्षेत्र सदस्य	१ महिना
७	<ul style="list-style-type: none"> घाइते बालबालिका तथा विशेष आवश्यकता भएका समूहका लागि स्वास्थ्य सहयोग गर्नका लागि स्वास्थ्य क्षेत्रसँग समन्वय गर्ने उपचार शिविर स्थापनाको लागि समन्वय गर्ने ३ वर्षसम्मका बालबालिकाको लागि सुरक्षित स्थान तयार गर्ने 		जिस्वाका, स्थानीय स्वास्थ्य चौकी,	१५ दिनभित्र
८	<ul style="list-style-type: none"> भेदभाव, दुर्व्यवहार, हिंसा र शोषणका घटना अनुगमन पहिचान, अभिलेखीकरण तथा सहयोग गरी निगरानी समूह गठन गर्ने, समस्यामा परेकालाई कानुनी सहयोग तथा परामर्श सेवा दिने प्रभावित व्यक्तिहरूलाई अधिकार र कर्तव्यबारे सचेतना दिने, सहयोगी निकाय तथा सुरक्षाकर्मीलाई आचार 	क्षेत्र र सदस्य	जि.वि.व्य.स., नेरेसो, कानुन व्यवसायी, प्रहरी, महिला प्रहरी सेल, सामुदायिक	

क्र.सं.	गतिविधि	जिम्मेवारी	सहयोगी	समयावधि
	सहितावारे सचेतना गराउने, ● गर्भवती र सुत्केरीलाई कपडा वितरण गर्ने			
९	प्रतिवेदन तयार गरी अन्य क्षेत्रसँग सिकाइ आदानप्रदान गर्ने	क्षेत्र प्रमुख	क्षेत्रका सदस्य	नियमित रूपमा

पूर्वतयारी कार्ययोजना

यस क्षेत्रले आपत्कालीन मानवीय सहयोगका सन्दर्भमा उपलब्ध गराउने संरक्षणसम्बन्धी कार्यका लागि विपद्पूर्व निम्न तयारी गर्नेछ :

क्र.सं	पूर्वतयारी गतिविधि	जिम्मेवारी	सहयोगी	समय
१	समन्वय बैठक गरी सदस्यहरूको विवरण अध्यावधि गर्ने	क्षेत्र प्रमुख	जि.वि.व्य.स., मविका र क्षेत्रका सदस्य	जेठ १५ भित्र
२	लेखाजोखा तथा जिम्मेवारी बाँडफाँड र संरक्षणसम्बन्धी आधाररेखा तयार गर्ने	क्षेत्र प्रमुख	क्षेत्रका सदस्य, गा.पा.हरू	जेठ मसान्तभित्र
३	मनोसामाजिक कार्यकर्ताहरूको रेकर्ड तथा सूचनाहरू अद्यावधिक गर्ने	क्षेत्र प्रमुख	जि.वि.व्य.स.	जेठ मसान्त
४	गर्भवती तथा सुत्केरी आमाको लागि सुरक्षित स्थानको व्यवस्थापन गर्नका लागि स्वास्थ्य क्षेत्रसँग समन्वय गर्ने	क्षेत्रको तोकिएको सदस्य	मविका,	जेठ मसान्त
५	पीडितको लागि तयार भएका सुरक्षित आवासको रेखदेख, मनोसामाजिक सेवाको लागि कार्यदल गठन गर्ने	क्षेत्र प्रमुख र सदस्य	मविका	जेठ मसान्त
६	सञ्चालित कार्यक्रममा बाल संरक्षणको विषय समावेश गर्न समन्वय गर्ने क) कार्यक्रम सञ्चालन गर्ने संस्था पहिचान र रोस्टर तयार गर्ने ख) सहयोगी कार्यकर्ताहरूलाई तालिम दिने	क्षेत्र प्रमुख र सदस्य	मविका	जेठ मसान्तभित्र
७	स्थानीय भाषामा आचारसंहिता मुद्रण गर्ने र क्षेत्रका सदस्यलाई जानकारी दिने	क्षेत्र प्रमुख	मविका, क्षेत्रका सदस्य	जेठ मसान्तभित्र
८	गत वर्ष प्रयोग गरिएका विभिन्न सूचना सामग्री अध्यावधिक गरी परिमार्जनका लागि युनिसेफसँग समन्वय गर्ने ।	क्षेत्र प्रमुख	मविका	जेठ मसान्तभित्र
९	सरोकारवाला एवं सुरक्षाकर्मीहरूलाई आचार संहिता सहित संरक्षणसम्बन्धी अभिमुखीकरण गर्ने	क्षेत्र प्रमुख	जिदैप्रउ, गैसस	बाढीपछि कार्य प्रारम्भ गर्नासाथ
१०	अनुगमन मूल्याङ्कन समिति गठन गरी अनुगमन विधिको विकास गर्ने	क्षेत्र प्रमुख	मविका, सुरक्षा निकाय र क्षेत्रका सदस्य	बाढी आएर शिविर सञ्चालन हुन थालेपछि
११	मनोसामाजिक सेवा संयन्त्र स्थापनामा समन्वय, पुनःस्थापना केन्द्र, कानुनी उपचार सेवा, स्वास्थ्य उपचार सेवावारे पूर्वतयारी गर्ने	क्षेत्र प्रमुख	मविका, क्षेत्रका सदस्य, जिस्वाका	जेठ मसान्तभित्र
१२	बालअधिकार संरक्षण सम्बन्धमा सरोकारवालाहरू (राजनीतिक दलका प्रतिनिधिहरू, प्रहरी, सेना लगायत) लाई तालिम दिने	क्षेत्र प्रमुख		जेठ मसान्तभित्र
१३	फरक क्षमता भएका व्यक्तिहरूलाई सुरक्षासम्बन्धी पूर्व जानकारी एवं अभिमुखीकरण गर्ने	क्षेत्र	मविका, आपाङ्गता समन्वय समिति, गैसस	नियमित रूपमा
१४	ज्येष्ठ नागरिक तथा जोखिममा पर्न सक्ने समूहलाई विपद् र आपत्कालीन मानवीय सहयोगवारे पूर्व जानकारी दिने		मविका, अपाङ्गता समन्वय समिति	वैशाख महिना

९. आपत्कालीन भौतिक पूर्वाधार निर्माण क्षेत्र

क्षेत्रगत उद्देश्य :

विपद् प्रभावित तथा विस्थापित समुदायलाई राहत, उद्धार तथा पुनःस्थापना गर्न आवश्यक भौतिक पूर्वाधार चुस्त बनाई विस्थापितलाई पूर्ववत अवस्थामा ल्याउन आवश्यक भौतिक वातावरण तयार गर्नु यस क्षेत्रको प्रमुख उद्देश्य हुनेछ ।

प्रतिकार्य योजना

खानेपानी, सरसफाई तथा स्वास्थ्य प्रबर्द्धन क्षेत्रको लागि निम्नअनुसार कार्ययोजना तय गरिएको छ :

क्र.सं.	गतिविधि	जिम्मेवारी	सहयोगी निकाय	समयावधि
---------	---------	------------	--------------	---------

१	जिल्ला विपद् व्यवस्थापन समिति बैठकमा सहभागी हुने र कार्यक्षेत्रमा सक्रिय हुने ।	क्षेत्र प्रमुख	जि.वि.व्य.स., क्षेत्रका सदस्य	२४ घण्टा भित्र
२	क्षेत्रगत सदस्य पहिचान गरी कार्य विवरण तयार गर्ने, पहिलो बैठक बस्ने बैठकका विषयहरू : ● सहयोगी संस्था (पार्टनर) क्षमता पहिचान, ● कार्य तथा जिम्मेवारी विभाजन गर्ने, ● सामग्री आपूर्तिकर्ताको सूची तयार गर्ने, ● विद्यमान स्रोत र मागको विश्लेषण गर्ने, ● स्रोत जुटाउने र कार्यान्वयन गर्ने	जिजस्वाका र क्षेत्र प्रमुख		४८ घण्टा (पहिलो बैठक)
३	क्षेत्रका प्रत्येक सदस्यले आ-आफ्नो निकायको माथिल्लो तहमा आवश्यकताको जानकारी गराउने	क्षेत्र प्रमुख र सदस्य	जि.वि.व्य.स., गैसस	४८ घण्टा (पहिलो बैठक)
४	सडक, विजुली, पानी, शिक्षा, स्वास्थ्य, आवास लगायतका सम्पूर्ण पूर्वाधार निर्माण तथा मर्मत कार्य तत्काल गराउने	जिस्वाका, क्षेत्रका सदस्य	जि.वि.व्य.स., गैसस	१ हप्ताभित्र
५	क्षेत्रका सदस्यहरूबीच समन्वय गर्ने	क्षेत्र प्रमुख	जि.वि.व्य.स.,	१ हप्ता भित्र
६	क्षेत्रका सदस्यबीच मीरा (MIRA) को बारे अभिमुखीकरण गरी सोअनुरूप कार्य सम्पादन गर्ने व्यवस्था मिलाउने	क्षेत्र प्रमुख	जि.वि.व्य.स., गैसस	४ दिनभित्र
७	मीराको प्रतिवेदनको विश्लेषण र माग र आपूर्तिबीचको अवस्था विश्लेषण गरी कार्य गर्ने	क्षेत्र प्रमुख र सदस्य		७ दिनभित्र
८	पूर्वाधार निर्माण सम्बन्धी सचेतना फैलाउने	क्षेत्र प्रमुख र सदस्य	जि.वि.व्य.स., गैसस	नियमित
९	आवश्यक भौतिक अवस्था संरक्षणको कार्य गर्ने	क्षेत्र प्रमुख र सदस्य	जि.वि.व्य.स., गैसस	तत्काल
१०	अनुगमन सुचक पहिचान गरी संयन्त्र परिचालन गर्ने	क्षेत्र प्रमुख र सदस्य	जि.वि.व्य.स., गैसस	नियमित
११	समुदायबाट र अन्य क्षेत्रबाट पृष्ठपोषण सङ्कलन र पुनरावलोकन गरी सुधारका क्षेत्र पहिचान गर्ने	क्षेत्र प्रमुख र सदस्य	जि.वि.व्य.स., गैसस,	दोस्रो र तेस्रो हप्ता
१२	विभिन्न सरकारी तथा गैरसरकारी क्षेत्रसँग समन्वय गरी स्रोतको खोजी तथा सङ्कलन गर्ने	क्षेत्र प्रमुख र सदस्य	जि.वि.व्य.स.,	दोस्रो हप्ता
१३	अन्तिम मूल्याङ्कन गर्ने, अभिलेख तयार गर्ने र वितरण गर्ने	क्षेत्र प्रमुख र सदस्य	जि.वि.व्य.स., गैसस	पाचौ हप्ताको अन्तमा
१४	शिविर रहेको क्षेत्रको विद्युत, सञ्चार, खानेपानी, सडक लगायतका पूर्वाधार निर्माण गर्ने	क्षेत्र प्रमुख र सदस्य	जि.वि.व्य.स., गैसस	शिविर उठेपछि
१५	शिविर रहेका विद्यालयका शौचालय तथा अन्य पूर्वाधार मर्मत सम्भार गरी पूर्ववत अवस्थामा सञ्चालन गर्न सकिने बनाउने	क्षेत्र प्रमुख र सदस्य	जि.वि.व्य.स., गैसस	अस्थायी बसोबास उठेपछि

पूर्वतयारी कार्ययोजना

खानेपानी, सरसफाइ तथा स्वस्थ प्रवर्द्धन क्षेत्रले आपत्कालीन समयमा गर्ने उल्लिखित कार्यको लागि निम्नअनुसार पूर्वतयारी गर्नेछ :

क्र.सं.	गतिविधि	जिम्मेवारी	सहयोगी	समय
१	विभिन्न पूर्वाधारको क्षेत्रमा काम गर्ने निकाय तथा संस्थाको पहिचान गरी सदस्य निकाय वा संस्था र तिनका प्रतिनिधिको पुनरावलोकन गर्ने : ● क्षेत्रमा रहन इच्छुक संस्थाहरूको विवरण सङ्कलन गरी सूचीकरण गर्ने,	क्षेत्र प्रमुख	प्रजिअ, जि.वि.व्य.स.	जेठको दोस्रो हप्ता

	<ul style="list-style-type: none"> ● मस्यौदा कार्यविवरण तयार गर्ने, ● यस क्षेत्रमा काम गर्ने गैसस, निर्माण व्यवसायी र निर्माण सामग्री विक्रेताबाट इच्छापत्र माग गर्ने । 			
२	समुदाय स्थानान्तरण भएको स्थान वा शिविर तथा प्रभावित गा.पा.मा पूर्वाधारसंग सम्बन्धित खानेपानी, शौचालय, विद्युत जस्ता संरचना तथा सडकको अवस्थाको अध्ययन गर्ने	क्षेत्र प्रमुख वा तोकिएको सदस्य		आवश्यकताअनुसार
३	विभिन्न संस्थाहरूसँग भएको सामान र कोष मौज्जात विवरण सङ्कलन गर्ने	क्षेत्र प्रमुख		जेठ मसान्तसम्म
४	मीराको तालिममा सहभागी हुन सदस्य तोकने	क्षेत्र प्रमुख		जि.वि.व्य.स.ले तोकिएको अनुसार
५	जनचेतना अभिवृद्धिका लागि विभिन्न सङ्घ संस्थासँग भएका सूचना तथा सञ्चारका सामग्री सङ्कलन गरेर वा आफैले तयार गरी प्रकाशन गरी वितरण गर्ने	क्षेत्र प्रमुख वा तोकिएको सदस्य		रेडियोबाट जेठ २० जेठदेखि भदौसम्म
६	खानेपानी, सरसफाइ, सिंचाई, सडक, विद्यालय लगायतका संरचनाहरूको निर्माण सम्बन्धी प्राविधिक जनशक्तिवारे सूची र सम्पर्क तयार गर्ने साथै संरचनाहरू निर्माण सम्बन्धी तालिम प्राप्त प्राविधिक जनशक्ति तयारी अवस्थामा राख्ने र सो सम्बन्धमा अभिमुखीकरण गर्ने	क्षेत्र प्रमुख र क्षेत्रका सदस्य ,		जेठ मसान्त
७	निरन्तर सम्पर्क, समन्वय र जि.वि.व्य.स.लाई नियमित रिपोर्टिङ्ग गर्ने,	क्षेत्र प्रमुख र क्षेत्रका सदस्य ,		
८	कुनै पनि अवस्थामा तत्काल यातायात सूचारु हुने व्यवस्था मिलाउने	क्षेत्र प्रमुख र क्षेत्रका सदस्य ,		
९	नियमित बैठक बसी कार्ययोजना पुनरावलोकन गर्ने	क्षेत्र प्रमुख र क्षेत्रका सदस्य ,		

४.४.२ पहिरो

मुख्य कृयाकलाप	कहाँ/कति गर्ने	मुल्याङ्कन का सूचक	संस्थागत जिम्मेवारी र दायित्व		समय	आसातित उपलब्धि
			मुख्य जिम्मेवार	सहयोगी संस्था		
प्रकोपपूर्व अपनाईने उपायहरू						
बाढी र सोको कारण आउन सक्ने पहिरोको पूर्वानुमान र पूर्वसूचना प्राणालीको स्थापना र सवलीकरण ।	सम्भावित स्थान, गा.पा.		जि.वि.व्य.स.	सञ्चार समन्वय क्षेत्र		
राहत सहयोग निकाय तथा स्वसेवकहरूको फोन डाइरेक्टरी निर्माण तथा वितरण गर्ने ।	जिल्लामा प्रकोपको क्षेत्रमा काम गर्ने निकाय व्यक्ति		नेपाल रेडक्रस	पत्रकार		

मुख्य कृयाकलाप	कहाँ/कति गर्ने	मुल्याङ्कन का सूचक	संस्थागत जिम्मेवारी र दायित्व		समय	आसातित उपलब्धि
			मुख्य जिम्मेवार	सहयोगी संस्था		
प्रभावित गा.पा.सम्म जाने सबै बाटाहरु तथा पुलपुलेसाहरुको निरीक्षण मर्मत सम्भार गर्ने ताकी बाढीको बेलामा पनि यातायात सुचारु रहोस	प्रभावित क्षेत्रहरु/ गा.पा.हरु		जि.स.स., गा.वि.स सडक डिभिजन	सडक डि.का.वा.		
बाढी प्रभावित हुन सक्ने क्षेत्रमा जनमानसको सुरक्षाकोलागि विद्युतीय तारहरुको निरीक्षण र मर्मतसम्भार गर्ने ।	प्रभावित क्षेत्रहरु/ गा.पा.हरु		नेपाल विद्युत प्राधिकरण	समुदाय		
बाढि रोक्ने सबै तटबन्धनहरुको नीरिक्षण र मर्मत सम्भार गर्ने ।	सम्भावित क्षेत्रहरु		जलउत्पन्न प्रकोप नियन्त्रण कार्यालय	जिल्ला भु-संरक्षण कार्यालय		

पहिरोको समयमा अपनाइने उपायहरु

उद्धार गरिएको ठाउँहरुमा छाडिएका सम्पत्तिहरुको सुरक्षाको लागि व्यवस्था गरीएको छ भन्ने कुरा निश्चित गर्ने र रातीको बेला सामाग्रीहरुको सुरक्षाको लागि स्थानीय समुदायका सदस्यहरुलाई परिचालन गर्ने।	प्रभावित क्षेत्र		सुरक्षा निकाय	समुदाय स्थानीय निकाय,		
एउटा परिवारका सबै सदस्यहरु सुरक्षित एउटै थलोमा राखिएका छन् भन्ने कुरामा सुनिश्चिता ल्याउने ।	प्रभावित क्षेत्र		नेपाल रेडक्रस सोसाइटी	स्थानीय विव्यस		
मृतकहरुको पहिचान र सूचना प्रवाह तत्काल गर्ने र परिवारका सदस्यहरुलाई हस्तान्तरण गर्ने । यदि शव बुझ्ने कोही नभएको खण्डमा कानुनी प्रक्रिया पुरागरी धर्म र संस्कृति अनुसार सोही स्थानमा नै तत्काल दाहसंस्कार गर्ने ।	प्रभावित क्षेत्र		नेपाल प्रहरी	स्थानीय गा.पा.,		
स्थायी आवास स्थलमा सबै उद्धार गरिएका व्यक्तिहरुको लागि पकाएको र अन्य तयारी खान, पिउने पानी छु छैन सुनिश्चित गर्ने ।	प्रभावित क्षेत्र		जिल्ला स्वास्थ्य कार्यालय	नेपाल रेडक्रस सोसाइटी		
दुषित पानीलाई शुद्धिकरण रसायन प्रयोग गरी पिउनयोग्य बनाउने तरिकाहरुको बारेमा प्रभावित समुदायभिन्न व्यापक प्रचार प्रसार गर्ने	प्रभावित क्षेत्र		खानेपानी तथा सरसफाई डिभिजन कार्यालय	गैसस		
सञ्जालका सदस्य संस्थाका कर्मचारी, पदाधिकारीहरु, स्वयंसेवक तथा स्थानीय नेता, शिक्षक विद्यार्थीलाई उद्धार तथा राहत सामाग्रीहरुको वितरणमा व्यापक परिचालन गर्ने	प्रभावित क्षेत्र		नेपाल रेडक्रस सोसाइटी	संजालका सदस्य संस्थाहरु		
स्थानीयस्तर, ईलाका तथा जिल्ला अस्पतालमा कुनै जटिल प्रकारको विरामी परेमा त्यस बेलामा बिस्तरहरु उपलब्ध छु छैन सुनिश्चित गर्ने	प्रभावित क्षेत्र		जिस्वाका, अञ्चल अस्पताल ।	गैसस		
मानव शव तथा मरेका जनावरहरु हटाएर रोगको महामारी फैलिनबाट रोक्ने ।	प्रभावित क्षेत्रबाट सुरक्षित ठाँउ		जिल्ला जनस्वास्थ्य कार्यालय	जि.स.स., गा.पा., गै.स.स.हरु, क्लव, सुरक्षाकर्मि		

मुख्य कृयाकलाप	कहाँ/कति गर्ने	मुल्याङ्कन का सूचक	संस्थागत जिम्मेवारी र दायित्व		समय	आसातित उपलब्धि
			मुख्य जिम्मेवार	सहयोगी संस्था		
घरपालुवा जनावरहरुमा रोगको महामारी फैलिन नदीनका लागि पशु स्वास्थ्यकर्मीहरुको कार्य समुह बनाउने	प्रभावित क्षेत्र		जिल्ला पशुसेवा कार्यालय	स्थानीय सरकारी निकाय सो क्षेत्रमा कार्यरत गै.स.स.		
बाढीपश्चात अपनाईने उपायहरु						
वाढीको असर कम भएपश्चात प्रभावितहरु पूर्ववत ठाउँमा फर्किसकेपश्चात पनि स्वास्थ्य प्राविधिकहरुद्वारा बाढी प्रभावित क्षेत्रको निरीक्षण गर्नुपर्नेछ र प्रकोपपश्चात हुनसक्ने महामारीको निरन्तर अनुगमन र सूचना संकलन गर्नुपर्ने ।	प्रभावित क्षेत्र		जिल्ला जनस्वास्थ्य कार्यालय	स्थानीय निकाय र गैससहरु		
कृषकहरुलाई आफ्नो जीविका पुन सञ्चालन गर्नकालागि आवश्यक कृषि वीउविजन तथा औजार उपलब्ध गराउने वा सोको लागि ऋण उपलब्ध गराउने ।	प्रभावित क्षेत्र		जिल्ला कृषि कार्यालय/ विकास बैक	सरकारी तथा गै.स.स.		
विद्यार्थीहरुको पढाई सञ्चालनका लागि विद्यालयहरुलाई शिक्षण सामग्री र विद्यार्थीहरुलाई शैक्षिक सामग्रीहरु उपलब्ध गराउने	प्रभावित क्षेत्र		शिक्षा विकास तथा समन्वय इकाई	सरकारी तथा गै.स.स.		
अनुगमन						
बाढी प्रभावित समुदायले भोग्नुपरेका प्रमुख समस्याहरुको अभिलेखिकरण गर्ने ।	प्रभावित स्थान		जि.वि.व्य.स.	नेपाल रेडक्रस सोसाइटी		
पहिचान गर्ने र नियमित मर्मत तथा सम्भार गर्ने ।	प्रभावित स्थान		जि.स.स.,सडक विभाग,जलउत्पन्न प्रकोपनियन्त्रण क	सरकारी तथा गै.स.स.		

४.४.३ भुकम्प

मुख्य कृयाकलाप	स्थान	मुल्याङ्कन का सूचक	जिम्मेवारी र दायित्व		समय	आसातित उपलब्धि
			मुख्य जिम्मेवार	सहयोगी संस्था		
भुकम्पपूर्व गरिने क्रियाकलापहरु						
भुकम्प बेलामा अपनाइने सुरक्षा उपायहरुको बारेमा जागरुकता अभियान सञ्चालन गर्ने ।	सहरी पुर्वाधार रहेका स्थानहरु र अन्य समुदाय		रेडक्रस, जिल्ला विकास समिति,	गैसस		
भुकम्पले पुऱ्याएको क्षतिपश्चात पर्ने आर्थिक भार तथा असर कम गर्नका लागि सार्वजनिक तथा व्यक्तिगत सम्पत्तिहरुको बिमाको लागि पैरवी गर्ने ।	पिडित क्षेत्र		गैसस, क्लव, स्थानीय विव्यस, नगरपालिका गा.पा.	बिमा कम्पनीहरु		

मुख्य कृयाकलाप	स्थान	मुल्याङ्कन का सूचक	जिम्मेवारी र दायित्व		समय	आसातित उपलब्धि
			मुख्य जिम्मेवार	सहयोगी संस्था		
सञ्चालको सदस्यहरु, समुदायका अगुवाहरु तथा स्वयंसेवकहरुलाई भुकम्प प्रकोपकोबेला सहयोग गर्ने तरिकाहरुको बारेमा, क्षति कम गर्न अपनाईने उपायहरुको बारेमा तालिमहरु सञ्चालन गर्ने	सम्भावित क्षेत्रहरु		रेडक्रस, सुरक्षा निकाय	स्थानीय निकाय, राजनैतिक दल, गैसस		
जिल्लाभित्रका राहत कार्यमा सहयोग गर्ने कार्यमा संलग्न संस्थाहरु तथा स्वयंसेवकहरुको तालिका तयार गर्ने	पिडित क्षेत्र		नेपाल रेडक्रस सोसाइटी	गै.स.स.		
भुकम्पको पूर्वतयारी, बच्ने सम्भाव्य उपायहरु र जोखिमबारे समुदायमा प्रचार प्रसार र प्रबर्द्धन गर्ने ।	पिडित क्षेत्र		नेरेसो, जि.स.स., जिप्रका,	गैसस, गा.पा., रेडक्रस उपशाखा		
भुकम्पको बेलामा गरिने कृयाकलापहरु						
भुकम्पको बेला के गर्ने के बारेमा समुदायलाई सु-सूचित गर्ने ।	पिडित क्षेत्र		नेरेसो, जि.स.स., जिप्रका,	गैसस, गा.पा.		
घाइतेहरुको उद्धारको लागि आवश्यक व्यवस्था मिलाउने ।	पिडित क्षेत्र		नेपाली सेना, नेपाल प्रहरी स्काउट, शसस्त्र प्रहरी	स्वास्थ्य कार्यालय		
मरेका मानिसहरु तथा जनावरका सिनोहरु फेला पार्ने र तह लगाउने व्यवस्था मिलाउने ।	पिडित क्षेत्र		नगरपालिका, गा.पा. धार्मिक संस्था	स्थानीय समूह नेपाल प्रहरी, शसस्त्र र नेपाली सेना		
भुकम्प स्थलमै घाइते मानिस तथा जनावरको उपचारको लागि स्वास्थ्य प्राविधिकहरुको व्यवस्था गर्ने ।	पिडित क्षेत्र		जिस्वाका, जिल्ला पशुसेवा कार्यालय	समुदाय गै.स.स. गा.पा.		
खानेकुरा र पानीको आपूर्तिको लागि आवश्यक व्यवस्था मिलाउने ।	पिडित क्षेत्र		जि.प्र.का., जि.स.स., खा.पा.डि.कार्यालय	गैसस, उवासंघ		
अस्थायी आवासगृह जस्तै त्रिपाल, खर, टेन्ट कर्कटपाता, गैर खाद्य सामग्री आदिको व्यवस्था गर्ने	पिडित क्षेत्र		जिल्ला प्रशासन कार्यालय, जि.स.स., गा.पा., नेपाल रेडक्रस सोसाइटी	गै.स.स.		
भुकम्पपश्चात गरिने क्रियाकलापहरु						
यातायात तथा सञ्चार सुविधाको पुनःसंचालन गर्ने ।			जि.स.स. सडक डिभिजन, नेपाल टेलिकम, विद्युत,	जि.स.स., गा.पा.		
द्रुत क्षति तथा आवश्यकता पहिचान र राहत कार्य सञ्चालन गर्ने र क्षतिको आधारमा प्रभावित क्षेत्रको सीमाङ्कन गर्ने ।			जिल्ला जनस्वास्थ्य र शिक्षा विकास तथा समन्वय इकाई	जि.स.स. गै.स.स.		
क्षति भएका भौतिक संरचनाहरु पनः भत्किन सक्छन् त्यस्तालाई प्रयोग नगर्न समुदायलाई सचेत गराउने ।	प्रभावित क्षेत्र		जिल्ला समन्वय समिति, गा.पा. र स्थानीय रेडक्रस उपशाखाहरु	गैसस, नागरिक समाज		

मुख्य कृयाकलाप	स्थान	मुल्याङ्कन का सूचक	जिम्मेवारी र दायित्व		समय	आसातित उपलब्धि
			मुख्य जिम्मेवार	सहयोगी संस्था		
असुरक्षित तरिकाले बनाईएका घरहरूलाई बरिपरिको अरु घरहरूलाई असर गर्नबाट बचाउनका लागि आवश्यक उपायहरू अपनाउने ।	प्रभावित क्षेत्र		नगरपालिका, जिल्ला प्रशासन कार्यालय	नागरिक समाज समुदाय		
खोज तथा उद्धार कार्य सञ्चालन गर्ने र सार्वजनिक आश्रय स्थलहरूलाई व्यवस्थित गराउने ।	प्रभावित क्षेत्र		नेपाल प्रहरी, नेपाली सेना, जिल्ला प्रशासन कार्यालय	जि.स.स., विद्यालय, मदरसा, मन्दिर		
भुकम्पबाट भएको क्षतीको बारेमा सूचनाहरूको संकलन गर्ने ।	प्रभावित क्षेत्र		नेपाला प्रहरी नेपाली सेना जिल्ला प्रशासन कार्यालय	गा.पा., रेडक्रस, क्लव, प्रहरी चौकी		
आवधिक रुपमा सञ्चार जगतलाई सुसूचित गर्ने व्यवस्था मिलाउने ।	प्रभावित क्षेत्र		जिल्ला प्रशासन कार्यालय	पत्रकार महासंघ		
प्रहरी तथा सेनासँग समन्वय गरेर पर्याप्त सुरक्षाको अवस्था कायम गर्ने सम्भाव्य सामाजिक अपराध नियन्त्रण गर्ने,	प्रभावित क्षेत्र		जिल्ला प्रशासन कार्यालय नेपाल प्रहरी	स्थानीय चौकी, क्लव, राजनैतिक दल		
भुकम्पबाट प्रभावित समुदायलाई राखिएको अस्थायी शिविर नजिकै राहत केन्द्रको स्थापना गर्ने र खाना लगायत अन्य अत्यावश्यक बस्तुहरूको आपूर्ति गर्ने	प्रभावित क्षेत्र		जिप्रका, नेरेसो, गैसस, स्थानीय क्लव, सुरक्षा निकाय, जि.स.स.,	उ.वा.सं., गै.स.स.		
भुकम्पग्रस्त क्षेत्रमा प्रवेश गर्न रोक लगाउने ।	प्रभावित क्षेत्र		जिल्ला प्रशासन कार्यालय	नेपाल प्रहरी		
सञ्चारका साधन तथा सञ्जाललाई पुनःसंचालन गर्ने ।	प्रभावित क्षेत्र		नेपाल टेलिकम	स्थानीय संघसंस्था		
सरकारी तथा गैरसरकारी संस्थाको प्रतिनिधिहरूको उपस्थितिमा जिल्ला स्तरीय राहत र पुर्नबास कोषको स्थापना गर्ने	जिल्ला स्तरिय		जिल्ला प्रशासन कार्यालय, जिल्ला समन्वय समिति	प्रकोपको क्षेत्रमा काम गर्ने निकायहरू		
राहत र पुनर्बास नीति र कार्यक्रमको घोषणा तथा अपिल गर्ने ।	प्रभावित क्षेत्र		जिप्रका, जि.वि.व्य.स.,	जि.स.स., प्रहरी, राजनैतिक दल, रेडक्रस		
अस्तित्वमा रहेका सार्वजनिक संरचनाको सुरक्षाको अध्ययन गर्ने ।	प्रभावित क्षेत्र		सुरक्षा निकायहरू	समुदाय		

४.४.४ आगलागी

(आगलागीपूर्व गरिने क्रियाकलापहरू)

मुख्य कृयाकलाप	कहाँ/कति गर्ने	मुल्याङ्कन सूचक	जिम्मेवारी र दायित्व		समय
			मुख्य जिम्मेवार संस्था	सहयोगी संस्था	
विद्युतीय सामग्रीहरूको उपयुक्त प्रयोग बारे सचेतना जगाउने ।	समुदाय र सम्बेदनशील ठाँउ		नेपाल रेडक्रस सोसाइटी र गै.स.स.	विद्यालय	
भवन निर्माण स्थलहरूमा आगलागी रोकथामको लागि प्रयोग हुने चिन्ह संकेतहरूको प्रयोग गर्ने ।	सम्भावित क्षेत्र		जिप्रका,ने.रे.सो. पर्वत र सम्बन्धित निकायहरू		

मुख्य कृयाकलाप	कहाँ/कति गर्ने	मुल्याङ्कन सूचक	जिम्मेवारी र दायित्व		समय
			मुख्य जिम्मेवार संस्था	सहयोगी संस्था	
उच्च जोखिमपूर्ण क्षेत्रहरूमा पानीको आपूर्ति तथा संवेदनशील पदार्थहरूको अवलोकन र पानीका सार्वजनिक श्रोतहरूको नक्साङ्कन गर्ने ।	धारा, इनार , पानी टंकी, सम्भावित स्थान		खा.पा. सरसफाई डिभिजन कार्यालय	जि. प्राविधिक का., गा.पा.	
आगलागी नियन्त्रण योजनाहरू बनाउने ।	सम्भावित स्थान		जि.वि.व्य.स.,	रेडक्रस	
तालिमको माध्यमबाट सम्बन्धित कर्मचारी जोखिमयुक्त समुदाय तथा विद्यालयमा अध्ययनरत छात्रछात्राहरूलाई अभिमुखिकरण गर्ने	समुदाय विद्यालय		रेडक्रस	रेडक्रस उपशाखाहरू	
आगलागी नियन्त्रण गर्ने सामग्रीहरू र मानवीय स्रोतहरू सहितको आगलागी नियन्त्रण केन्द्रको स्थापना गर्ने	गाँउघर तथा शम्बेदनशिल क्षेत्र		गा.पा. नगरपालिका	जि.स.स., रेडक्रस गै.स.स.	
अन्य आवश्यक सेवाको लागि नेपाल खानेपानी संस्थान, नेपाल विद्युत प्राधिकरण र नेपाली सेना तथा नेपाल प्रहरी सँग समन्वय गर्ने	जिल्ला स्तरमा		जिल्ला प्रशासन कार्यालय	नेपाल रेडक्रस सोसाइटी	
उपयुक्त सञ्चारको लागि कार्य सञ्जाल स्थापना गर्ने ।	पायक पर्ने र सम्बन्धित स्थानमा		जि.प्र.का.	नेपाल प्रहरी	
दमकलको व्यवस्था गर्ने	पायक पर्ने स्थानमा/ सम्बन्धित ठाँउमा		नेपाल प्रहरी	नगरपालिका, स्थानीय संस्था	
आगलागी हुने संकटाभिमुख क्षेत्र थाहा पाई राख्ने	पायक पर्ने स्थानमा/ सम्बन्धित ठाँउमा		जि.वि.व्य.स.	रेडक्रस	
डढेलो लाग्ने समयमा डढेलोको रोकथाम टोली तयारी अवस्थामा राख्ने	वन क्षेत्रमा		जिल्ला वन कार्यालय	वन समूह, ब.उ.महासंघ	
वन व्यवस्थापन योजनाद्वारा आगलागी क्षेत्र रोकावट गर्ने ।	सामुदायिक वन क्षेत्र		वन उपभोक्ता समिति र डिभिजन वन कार्यालय	समुदाय	
आपत्कालीन समयमा रोकथाम र उपयुक्त प्रतिक्रिया दिन कर्मचारी र स्वयंसेवकहरूलाई सिपयुक्त (दक्ष) बनाउने	सामुदायिक वनमा आबद्ध		वन उपभोक्ता समिति र डिभिजन वन कार्यालय	रेडक्रस	
आगलागी नियन्त्रण तथा बचावटकोलागि जानकारीमूलक सूचना शिक्षा सामग्री उत्पादन तथा वितरण गर्ने	समुदाय, नगर क्षेत्र विद्यालय सार्वजनिक स्थलमा		जि.स.स. गा.पा. सा.व.उ.स. जिल्ला प्रशासन	नेरेसो, जि.वि.व्य.स.	
आगलागी प्रकोपको संभावना रहेको समुदायमा के गर्ने र के नगर्ने भन्ने कार्य तथा व्यवहारहरूको स्तरीकरण गर्ने	आवश्यक अनुसारको सुरक्षा सामग्रीको व्यवस्था		जिल्ला प्रशासन कार्यालय, समाजसेवी, स्थानीय निकाय	जिप्रका, स्थानीय निकाय, गैसस	
विभिन्न सञ्चार (पत्रपत्रिका तथा सञ्चार माध्यमद्वारा बृहत सचेतना कार्यक्रमको आयोजना गर्ने ।	स्थानीय स्तरमा		रेडक्रस, जिल्ला प्रशासन कार्यालय	पत्रकार महासंघ, रेडियो,	एफ.एम. मार्फत
अस्पतालहरूमा विशेष किसिमका वार्डको व्यवस्था गर्ने र अस्पताल क्षेत्रमा अग्नी नियन्त्रण संयन्त्रको स्थापना गर्ने ।	अस्पतालमा आगलागी संकेत राख्ने		जि.स्वा.का.	स्थानीय निकाय	
निर्वासित व्यक्तिहरूको राहतको लागि शरणार्थी कोठा तथा क्याम्पको पहिचान गरी व्यवस्था गर्ने ।	विद्यालय धार्मिक स्थल,सार्वजनिक स्थल,गा.पा.		जिल्ला प्रशासन कार्यालय	नेरेसो, जि.वि.व्य.स.	

मुख्य कृयाकलाप	कहाँ/कति गर्ने	मुल्याङ्कन सूचक	जिम्मेवारी र दायित्व		समय
			मुख्य जिम्मेवार संस्था	सहयोगी संस्था	
आगलागी रोकथामको लागि समुदायका अगुवा शिक्षक तथा कर्मचारीहरूलाई तालिम प्रदान गर्ने	गा.पा.समुदाय विद्यालय, सरोकारवाला		शिक्षा कार्यालय	नेरेसो, गा.पा.	
संवेदनशील समुदायहरूको निरन्तर अवलोकन गर्ने र आगलागीबाट सुरक्षित राख्न सम्बन्धित समुदायलाई दायित्व बोध गराउने ।	जोखिमपूर्ण समुदायमा जनचेतना अभियान गर्ने,		जिल्ला प्रशासन कार्यालय	गा.पा., विद्यालय	
आगलागी प्रकोपमा प्रथमतः सोही समुदायलाई परिचालन गरी आगो निभाउने,	प्रभावित स्थान		वन उ.स., समुदाय, डिभिजन वन कार्यालय	जिप्रका, सुरक्षा निकाय	
गाउँ नजिकै वनजंगल क्षेत्र छ भने आगलागी गराउने पत्रभरहरू सफा गर्ने	सम्भावित क्षेत्र		डिभिजन वन कार्यालय	वन समूह, समुदाय,	
आगलागी भैरहेको क्षेत्रमा वस्तु भाउहरू बाँधिएका छन् भने फुकाई दिनु पर्दछ ।	प्रभावित स्थान		समुदाय	वन कार्यालय	
आगलागी नियन्त्रणमा स्थानीय सामाग्री प्रयोगमा जोड दिने,	प्रभावित स्थान		समुदाय, वन समूह,	वन कार्यालय	
यदि कोही आगोमा परेको छ भने तुरुन्त उपचारको लागि सम्बन्धित ठाँउमा पठाउने ।	प्रभावित स्थान		स्वास्थ्य केन्द्र, गा.पा.	जिस्वाका	
सर्वप्रथम त्यस ठाँउमा प्रभावित भएका मानिसहरूमध्ये केटाकेटी तथा बुढापाकाहरूलाई सुरक्षित ठाँउमा सार्न कदम चाल्ने ।	प्रभावित स्थान		मविअ, रेडक्रस, जिप्रका	स्थानीय गा.पा., प्रहरी चौकी,	
पिडितलाई प्राथमिक उपचार प्रदान गर्न नजिकको स्वास्थ्य केन्द्रमा लैजाने,	प्रभावित स्थान		स्वास्थ्य चौकीहरू	जिस्वाका, रेडक्रस	
आगलागीमा कुनै अपराधी संलग्न भएमा अनुसन्धान गरी कानूनी प्रकृया अगाडि बढाउने ।	आगलागी भएको ठाँउमा		जिल्ला प्रशासन कार्यालय	नेपाल प्रहरी, गा.पा.	तुरुन्त
घटना तथा क्षतिपूर्तीको विवरण सहितको प्रतिवेदन तयार पार्ने ।	घटना स्थलको		जिप्रका, सुरक्षा निकाय	नेपाल रेडक्रस	
आगलागी प्रभावितहरूलाई पुर्नस्थापित गराउने ।	घटनास्थल/गा.वि.स		जिप्रका	जि.स.स., सुरक्षा निकाय	
आगजनी विमा सम्बन्धमा समुदायलाई उत्साहित र प्रोत्साहित गर्ने ।	घटना भएको क्षेत्र/गा.पा.		नेपाल रेडक्रस सोसाइटी, गैसस	गा.पा., विमा कम्पनि	

४.४.५ चट्याङ्ग

चट्याङ्ग पूर्व गरिने क्रियाकलापहरू

मुख्य कृयाकलाप	कहाँ/कति गर्ने	मुल्याङ्कन सूचक	जिम्मेवारी र दायित्व		समय
			मुख्य जिम्मेवार	सहयोगी संस्था	
निरन्तर चट्याङ्ग पर्ने स्थानको पहिचान गर्ने,	समुदाय, संवेदनशील स्थान		जि.वि.व्य.स.	रेडक्रस	
स्थानीय निकायलाई सचेत रहन र प्रकोप व्यवस्थापन गर्न तयार रहन सचेत गराउने	सम्बन्धित क्षेत्र		जिल्ला प्रशासन कार्यालय,	ने.रे.सो. पर्वत र गा.पा.हरू	
राहत, उद्धार सामाग्री तथा उपकरणहरूको व्यवस्था मिलाउने	जि.वि.व्य.स.		जिल्ला प्रशासन का.	रेडक्रस	
घाइतेको उपचार तथा रेफर गर्न आवश्यक व्यवस्था मिलाउने,	सम्भावित स्थान		स्वास्थ्य केन्द्रहरू	रेडक्रस उपशाखाहरू	

मुख्य कृयाकलाप	कहाँ/कति गर्ने	मुल्याङ्कन सूचक	जिम्मेवारी र दायित्व		समय
			मुख्य जिम्मेवार	सहयोगी संस्था	
सम्बन्धित कर्मचारी, जोखिमयुक्त समुदाय तथा विद्यार्थीहरूलाई अभिमुखिकरण गर्ने	समुदाय,		रेडक्रस	रेडक्रस उपशाखाहरु	
सञ्चारको लागि कार्य सञ्जाल स्थापना गर्ने,	आवश्यकतानुसार		जि.प्र.का.	नेपाल प्रहरी	
आपतकालीन रोकथाम र उपयुक्त प्रतिक्रिया दिनस्वयंसेवक हरुलाई सचेत बनाउने ।	स्थानीय समुदाय		रेडक्रस	रेडक्रस उपशाखाहरु, गैसस	
बचावटकोलागि जानकारीमूलक सूचना शिक्षा सामग्री उत्पादन तथा वितरण गर्ने	जिल्ला भरी		जि.स.स. जिल्ला रेडक्रस	गा.पा. प्रशासन, नेरेसो, जि.वि.व्य.स.	
विभिन्न पत्रपत्रिका तथा सञ्चार माध्यमद्वारा बृहत सचेतना कार्यक्रमको आयोजना गर्ने ।	स्थानीय स्तरमा		रेडक्रस, जिल्ला प्रशासन कार्यलय	पत्रकार महासंघ, रेडियो,	एफ.एम. मार्फत
स्वास्थ्य केन्द्रमा उपचार कक्ष तयारी राख्ने	स्थानीय स्तर		स्वा.का.	स्थानीय निकाय	
पिडित व्यक्तिहरूको राहतको लागि व्यवस्था गर्ने	स्थानीय गा.पा.		जिप्रका	नेरेसो, जि.वि.व्य.स.	
चट्याङ्गको समयमा गर्ने कार्य					
प्रकोप भएमा प्रथमतः सोही समुदायलाई परिचालन गरी यथाशीघ्र घाइतेको उद्धारको व्यवस्था मिलाउने	प्रभावित स्थान		जि.प्र.का,	सुरक्षा निकाय,	
स्थानीय रुपमा सम्भव नभए यातायात र अस्पताल पुऱ्याउने व्यवस्था मिलाउने	प्रभावित क्षेत्र		समुदाय, प्रहरी चौकी	जि.वि.व्य.स.	
चट्याङ्गको कारण क्षतिग्रस्त संरचनाको अवलोकन गर्ने, जोखिमसंकेत राख्ने र प्रचार गर्ने	प्रभावित स्थान		समुदाय, स्थानीय विव्यस जिल्ला प्र., जि.स.स.,	गा.पा., नपा, रेडक्रस	
निरन्तर चट्याङ्गको अवस्था रहेमा बाहिर ननिस्कन सूचना प्रसारण गर्ने,	प्रभावित स्थान		समुदाय, रेडक्रस, पत्रकार महासंघ	एम रेडियोहरु	
स्थानीय अवस्थाको तत्काल सम्बन्धित निकायमा जानकारी गराउने	प्रभावित स्थान		रेडक्रस	जि.प्र.का.	
सर्वप्रथम त्यस ठाँउमा प्रभावित भएका मानिसहरूमध्ये केटाकेटी तथा बुढापाकाहरूलाई सुरक्षित ठाँउमा सार्न कदम चाल्ने ।	प्रभावित स्थान		रेडक्रस, जिप्रका	स्थानीय गा.पा., प्रहरी चौकी,	
प्रभावितहरूलाई प्राथमिक उपचार प्रदान गर्ने र नजिकैको स्वास्थ्य केन्द्रमा प्राथमिक उपचारको लागि लैजाने ।	प्रभावित स्थान		स्वास्थ्य चौकीहरु	स्वाका, रेडक्रस	
घटना तथा क्षतिपूर्तीको आवश्यक सम्पूर्ण विवरण सहितको प्रतिवेदन तयार पार्ने ।	घटना स्थलको		जिल्ला प्रशासन कार्यालय,नेपाल प्रहरी	नेपाल रेडक्रस	
विस्थापित तथा प्रकोप पिडितहरूलाई तथा अन्य प्रभावितहरूलाई पुर्नस्थापित गराउने ।	घटना भएको क्षेत्र/गा.पा.		जिल्ला प्रशासन कार्यालय,	जि.स.स.,गा.पा., सुरक्षा निकाय	
विमा सम्बन्धमा समुदायलाई उत्साहित र प्रोत्साहित गर्ने ।	घटना भएको क्षेत्र/गा.पा.		नेपाल रेडक्रस सोसाइटी, गैसस	गा.पा., विमा कम्पनि	

४.४.५ हावाहुरी

यस जिल्ला वर्षेनी फाल्गुण देखि जेठ महिनाको बीचमा हावाहुरी आई सोको कारण मानवीय र जनधनको क्षति हुनुको साथै ठूलो संख्यामा विद्यालय भवन लगायतका भौतिक पूर्वाधारमा क्षति पुऱ्याउने गरेको देखिएको छ । यसबाट हुने क्षतिलाई न्यूनिकरण गर्न अन्य विपद्जन्य घटनाहरूमा जस्तै पूर्वतयारी र प्रतिकार्यको लागि राहत, उद्धार, प्राथमिक उपचार, सचेतना, सूचना प्रणाली सक्रिय गराउने देखि क्षतिग्रस्त संरचनाहरूको पुर्ननिर्माण गरी सेवा पूर्ववत गर्न सकिय रहनुपर्ने, पूर्व तयारी गर्ने र प्रतिकार्य गर्ने स्पष्ट योजना र जिम्मेवारी सहित कार्ययोजना निर्माण गरी सार्वजनिक गर्नु पर्ने हुन्छ । सबै प्रकारका प्रकोपजन्य घटनाहरु जस्तै हावाहुरीको समयमा

समेत ८ वटा कलस्टहरु पूर्व तयारी अवस्थामा रही कार्य गरिनेछ । सवै क्षेत्रगत निकायहरु बीचमा समन्वय गरी जिल्ला दैविप्रकोप उद्धार समिति, जिल्ला प्रशासन कार्यालय, रेडक्रस सोसाइटी, सुरक्षा निकायहरु, जिल्ला समन्वय समिति लगायत सवै स्थानीय सरोकारवाला संघसंस्थाहरु परिचालन गर्ने कार्य गरिनेछ ।

४.५ मनोसामाजिक सहयोग

विपद्को कारण घरबार तथा आफन्तहरु गुमाएका र आकस्मिक घटनाको कारण मानसिक सन्तुलन गुमाउन पुग्दछन् । प्रकोपको कारण मानसिक सन्तुलन गुमाएकाहरुलाई दिइने मनोसामाजिक सहयोगले मानसिक अवस्थालाई पूर्ववत् अवस्थामा पुर्‍याउन सहयोग पुग्छ । परामर्शको क्रममा केटाकेटीहरुलाई विशेष प्राथमिकता दिइन्छ । मनोसामाजिक सहयोगकर्ताहरु स्थानीय स्तरमानै उपलब्ध छन् । प्रभावितहरुलाई मानसिक, सामाजिक तथा नैतिक सहयोग मार्फत पूर्ववत् अवस्थामा पुर्‍याउन संजालको क्षमता वृद्धि गर्ने । प्रकोपको कारण मानसिक सन्तुलन गुमाउन पुगेका विशेष गरी १६ वर्ष भन्दा मुनिका केटाकेटीहरुको पहिचान गरी जोखिमको आधारमा अन्तरव्यक्ति, सामुहिक मनोसामाजिक सहयोग गर्ने । चरम मानसिक आघातको अवस्थामा पुगेका केटाकेटीको हकमा मेडिकल परामर्शका लागि प्रेषित गर्न सकिने छ ।

न्यूनतम कार्यहरु

- स्थानीय अन्तरव्यक्ति मनोसामाजिक सहयोगकर्ताहरूसँग समन्वय गरी पीडितलाई आवश्यक सहयोग गर्ने,
- प्रभावकारी मनोसामाजिक सहयोगकर्ता तयार गर्न तालिम प्रदान गर्ने,
- मेडिकल परामर्शका लागि परामर्शदाता संघसंस्थाहरुको सूची तथा रिफरल प्रक्रिया दुरुस्त राख्ने,
- पीडित पूर्णरूपले तन्दुरुस्त भए पश्चात आफन्तहरुको जिम्मा लगाउने,
- अभिभावक पत्ता नलागे जिम्मेवार सरकारी प्रतिनिधिको रोहवरमा बालगृह, अनाथालय तथा व्यक्ति जिम्मा लगाउने,

परिच्छेद ५
कार्ययोजना र निकायगत जिम्मेवारी

५.१ कार्ययोजना :

जिल्लामा विपद् प्रतिकार्यका लागि देहाय अनुसारको कार्ययोजना कार्यान्वयन गरिनेछ । जसबाट पूर्व तयारी, राहत उद्धार र क्षमता विकासको लागि सहयोग पुग्ने अपेक्षा गरिएको छ ।

मुख्य कृयाकलाप	स्थान	मुल्याङ्कनको सूचकहरु	जिम्मेवारी र दायित्व		समय
			मुख्य जिम्मेवार संस्था	सहयोगी संस्था	
प्रकोप पूर्वतयारी तथा सहयोग सञ्जालको क्षमता अभिवृद्धि	समुदाय, रेडक्रस, स्वयंसेवक		नेपाल रेडक्रस सोसाइटी	नेपाली सेना, नेपाल प्रहरी, जिल्ला प्रशासन	
प्रकोपको प्रकृति अनुसार सन्जालका सदस्यहरुको जिम्मेवारी बाँडफाँड ।	आवश्यकतानुसार		जि.वि.व्य.स.	जिल्ला प्रशासन कार्यालय	
संकटासन्न समुदायको नक्शाकन गर्ने	नेपाल रेडक्रस सोसाइटी		नेपाल रेडक्रस सोसाइटी	जि.स.स.	
जिल्ला स्तरीय प्रकोप व्यवस्थापन सूचना केन्द्रको स्थापना	जिप्रका		विपद् व्यवस्थापन समिति	सुरक्षा निकाय, जि.स.स.	
समुदाय, गा.पा. र जिल्ला स्तरमा सूचना सञ्जालको तयारी ।	प्रभावित क्षेत्र		नेपाल रेडक्रस सोसाइटी	प्रहरी चौकी गा.पा., समुदाय, ने.रे.सो. उपशाखा	
जि.वि.व्य.स.का मुख्य मुख्य निर्णयहरु नियमित रुपमा केन्द्रमा संप्रेषण गर्ने	जिल्ला स्तर		जिल्ला प्रशासन कार्यालय	जि.वि.व्य.स., जि.स.स.	
प्रत्येक गा.पा.मा आकस्मिक अवतरणका लागि १/१ वटा हेलिप्याड निर्माण गर्ने,	प्रत्येक गा.पा.		जिप्रका	जि.वि.व्य.स., जि.स.स., सुरक्षा निकायहरु	
प्रत्येक प्रहरी इकाइहरुमा न्यूनतम १ थान उद्धारका औजारहरु -गल,घन, गैटी वेल्चाच लगायतका सामान उपलब्ध गराउने,					
जिल्ला विपद् पूर्वतयारी तथा प्रतिकार्य योजना तयारी तथा पुनरावलोकन गर्ने					
योजना तर्जुमा तथा कार्यान्वयन					
जोखिम र संकटाभिमुखता न्यूनिकरणका गतिविधिलाई गा.पा. स्तरीय विकास क्रियाकलापमा समावेश गर्ने ।			नेपाल रेडक्रस सोसाइटी	जिल्ला समन्वय समिति	
प्रकोपको क्षेत्रमा काम गर्ने गा.पा. र जिल्ला स्तरका सबै संघ-संस्थाहरुले वार्षिक योजनामा प्रकोप सहयोगको लागि बजेट विनियोजन गर्ने ।			जिल्ला समन्वय समिति	रेडक्रस सोसाइटी, गैसस महासंघ	
प्रकोपप्रभावित समुदायमा निर्माण गरिने अस्थायी बसोबासका लागि शहरी तथा ग्रामिण दुवै क्षेत्रमा खुल्ला ठाँउको व्यवस्था गर्ने ।	सम्भावित स्थानहरु		जिल्ला प्रशासन कार्यालय, जि.वि.व्य.स.	क्षेत्र सदस्यहरु, गा.पा.,	
प्रकोप सावधानीका उपायहरु तथा हुन सक्ने प्रकोपहरुको बारेमा समुदायमा सचेतना अभियान सञ्चालन गर्ने ।			नेपाल रेडक्रस सोसाइटी	विपत व्यवस्थापन समिति, जि.स.स.	

मुख्य कृयाकलाप	स्थान	मुल्याङ्कनको सूचकहरू	जिम्मेवारी र दायित्व		समय
			मुख्य जिम्मेवार संस्था	सहयोगी संस्था	
प्रकोपको द्रुत तथा विस्तृत सर्वेक्षण संयन्त्र निर्माण गरी उनीहरूको क्षमतामा अभिवृद्धि गर्ने।	जिल्ला स्तर		जि.प्र.का.	जि.वि.व्य.स. र सदस्य संस्थाहरू	
पूर्वतयारी, सहयोग तथा उद्धार कार्य,					
भण्डारगृहमा राहत सामग्रीहरू नियमित रूपमा उपलब्ध गराउने।	जिल्ला स्तर		कृषि खाद्य क्षेत्र	जि.वि.व्य.स.	
सर्वमान्य आवश्यकता पहिचान फारमको विकास गर्ने र सबै गा.पा. र नगरपालिकालाई उपलब्ध गराउने।	जिल्ला स्तर		रेडक्रस	जि.वि.व्य.स.	
औषधि तथा उपचार सहयोग स्वास्थ्य टोली गठन गर्ने।	स्वास्थ्य समिति		जि.स्वा.का. रेडक्रस	क्षेत्र सदस्यहरू	
क्षति पहिचानको सर्वमान्य फारमको विकास गर्ने	जिल्ला स्तर		रेडक्रस	जि.वि.व्य.स.	
अध्ययन र अभिलेखिकरण					
स्थानीय समुदायमा प्रकोप सम्बन्धी परम्परागत प्रविधि, ज्ञान, सीप तथा मान्यताहरूको अभिलेखिकरण गर्ने।					
नियमित रूपमा जिल्ला भित्रका सरकारी गैरसरकारी र व्यक्तिगत क्षमताको पहिचान गर्ने र सार्वजनिक गर्ने व्यक्तिगत श्रोतहरूको तालिम तयार गर्ने					
प्रकोपको जोखिम र संकटाभिमुखताको आवधिक रूपमा पहिचान र निर्धारण गर्ने।					

५.२ निकायगत भूमिका तथा जिम्मेवारी

संस्थाको नाम	जिम्मेवार ब्यक्ति	जिम्मेवारी	क्षमता	अभाव (GAP)
जिल्ला प्रशासन कार्यालय	<ul style="list-style-type: none"> प्र.जि.अ. स.प्र.जि.अ. फोकल पर्सन 	<ul style="list-style-type: none"> समन्वय, संचार, खोज तथा उद्धार कार्यमा सुरक्षा निकाय परिचालन, अस्थायी आवास, बैठक र परिचालन मृत्युसंस्कार 	<ul style="list-style-type: none"> DDRC परिचालन सुरक्षा निकाय ३ वटामा करिब ३०० परिचालन हुने NDRC सँग समन्वय गरी स्रोत व्यवस्थापन 	<ul style="list-style-type: none"> हरेक संस्थाका सम्पर्क व्यक्तिलाई तालिम दिनुपर्ने सुरक्षाकर्मीलाई तालिम दिनुपर्ने, सीमित स्रोत
जिल्ला समन्वय समितिको कार्यालय	<ul style="list-style-type: none"> जि.स.अ. प्र.जिल्ला इ. यो.अ.तथा प्र.अ. सूचना अधिकृत फोकल पर्सन 	<ul style="list-style-type: none"> समन्वय र परिचालन आवास र पुनर्स्थापना पुनःनिर्माण बजेट व्यवस्थापन आकस्मिक निर्माण, 	<ul style="list-style-type: none"> गा.पा. सचिव परिचालन, सामाजिक कार्यकर्ता परिचालन राजनैतिक दलसँग समन्वय बजेट व्यवस्थापन, गा.पा.को बजेट परिचालन हुनसक्ने, 	<ul style="list-style-type: none"> सीमित बजेट विपद् व्यवस्थापन र प्राथमिक उपचार बारे कर्मचारीलाई तालिम आवश्यक, मानवीय सहयोग र उद्धार तालिम आवश्यक,
नेपाल रेडक्रस सोसाइटी	<ul style="list-style-type: none"> सभापति फोकल पर्सन 	<ul style="list-style-type: none"> पबन्ध तथा व्यवस्थापन गैरखाद्य सामग्री व्य., सूचना संकलन, प्राथमिक उपचार, सर्वेक्षण र प्रतिवेदन, क्षतिको विवरण संकलन स्वयंसेवक परिचालन, आपतकालीन आवास तथा 	<ul style="list-style-type: none"> २ वटा एम्बुलेन्स, बन्दोबस्ती सामान थान १००, स्वयंसेवक संख्या ७०, उपशाखाहरू संख्या १७, तालिम प्राप्त जनशक्ति ५०, कर्मचारी ४, रेडक्रस केन्द्रववाट प्राप्त हुने सहयोग, 	<ul style="list-style-type: none"> जिल्लाको स्वयंसेवक संख्या अध्यावधिक गर्ने र पुर्नताजगी तालिम दिनुपर्ने, सहयोग तथा आचारसंहिता सम्बन्धी स्वयंसेवक तालिम, खोज तथा उद्धार र राहत सम्बन्धी निर्देशिका तयारी गर्नुपर्ने,

संस्थाको नाम	जिम्मेवार ब्यक्ति	जिम्मेवारी	क्षमता	अभाव (GAP)
		बन्दोबस्ती, • समन्वय र संचार	• यवस्थापकीय क्षमता, • रिपोर्टिङ्ग संयन्त्र, • प्राथमिक उपचार किटबक्स,	• जिल्लामा आपतकालीन कोष स्थापना र परिचालन • थप स्वयंसेवकलाई तालिम,
जिल्ला स्वास्थ्य कार्यालय	• कार्यालय प्रमुख, • फोकल पर्सन	• स्वास्थ्य र पोषण, • प्राथमिक उपचार	• अस्पताल १, प्रा.स्वा.के. २, हे.पो.र सब हे.पो.प्रत्येक गा.पा.मा, जनशक्ति तथा कर्मचारी परिचालन हुनसक्ने	• आवश्यक औषधीको कमी, • जनसहयोगीको कमी,
जिल्ला कृषि विकास कार्यालय	• प्रमुख • फोकल पर्सन	• खाद्यान्न तथा जीविकोपार्जन • प्रकोप स्थलकोत अध्ययन, क्षती मुल्याङ्कन र रिपोर्ट तयार गर्ने,	• कृषि विकास कार्यालयमा कार्यरत जनशक्ति परिचालन हुन सक्ने, • विभिन्न सेवा केन्द्र र उपकेन्द्र परिचालन हुनसक्ने • तालिम,बीउविजन उपलब्ध हुन सक्ने, • टनेल, पाइप,	• सबै सेवा केन्द्र तथा उपकेन्द्रमा बीउको भण्डार नहुनु, • आवश्यक राहतको लागि कोषको कमी
शिक्षा विकास तथा समन्वय इकाई	• ईकाई प्रमुख • फोकल पर्सन	• आपतकालीन शिक्षा, • आकस्मीक आवसको लागि विद्यालय उपलब्ध गराउन समन्वय गर्ने	• विभिन्न स्रोत केन्द्रहरु रहेको, • विद्यालयहरु आपतकालीन आश्रय स्थललाई प्रयोग गरिने, • शिक्षक विधार्थीहरु स्वयंसेवकको रुपमा परिचालित हुनसक्ने, • आपतकालीन शिक्षाको रुपमा शिक्षकहरु परिचालन गर्न सकिने	• आपतकालीन शिक्षा सहायता कोष नहुनु, • आपतकालीन शिक्षा बारे शिक्षकहरुलाई तालिम नहुनु, • स्वयंसेवकको रुपमा काम गर्न शिक्षक, विधार्थी र कर्मचारीलाई तालिम नहुनु,
महिला तथा बाल बालिका कार्यालय	• म.तथा बा. अधिकृत • फोकल पर्सन	• महिला तथा बालबालिका संरक्षण, • समन्वय,	• सो क्षेत्रमा कार्य गर्ने विभिन्न संस्थासँग समन्वय गर्ने, • महिला समूह परिचालन हुनसक्ने, • कर्मचारीद्वारा तालिम प्रदान गर्न सक्ने,	• सो सम्बन्धी कोष नहुनु, • कर्मचारीलाई उद्धार र आपतकालीन तालिम नहुनु, • स्थानीय महिला समुहलाई सो सम्बन्धी तालिम नहुनु,
जिल्ला खा.पा. तथा सरसफाई डि. कार्यालय	• डिभिजन प्रमुख • फोकल पर्सन	• खानेपानी, सरसफाई तथा समन्वय, ढल निकास	• खानेपानी उपलब्ध गराउन आवश्यक पाईप रहको, • पानी शुद्धिकरण गर्ने औषधी तथा पानी परीक्षण गर्न सक्ने, • कर्मचारी परिचालित हुनसक्ने • विभिन्न संस्था परिचालन गर्नसकिने,	• आपतकालीन जगेडा कोष नरहेको, • कर्मचारीलाई यो विषयमा जानकारी तथा तालिम आवश्यक रहेको, •
३ वटै सुरक्षा निकायहरु	• प्रमुखहरु, • फोकलपर्सनहरु	• सुरक्षा र संरक्षण • स्वयंसेवक परिचालन, • उद्धार राहत वितरण • सूचना र रिपोर्टिङ्ग	• तालिम प्राप्त जनशक्ति रहेको, • विभिन्न गा.पा.मा रहेका इलाका कार्यालय तथा चौकी,	• आपतकालीन अवस्थालाई जगेडा कोष नरहेको, • उद्धार सामग्री र स्रोत साधनको कमी,
जिल्ला वन कार्यालय	• प्रमुख • फोकल पर्सन	• काष्ठजन्य सहयोग, • आश्रय स्थल उपलब्ध गराउने,	• हरेक गा.पा.मा वन समुह रहेको र परिचालन गर्न सकिने, • राहत कोष परिचालन गर्न सकिने, • काष्ठजन्य सहयोग हुनसक्ने, • वृक्षा रोपण र विरुवा उपलब्ध गराउन सकिने, • वनसंरक्षण सम्बन्धी तालिम दिनसकिने,	• वनसमूह र कर्मचारीलाई प्रकोप व्यवस्थापन सम्बन्धी ज्ञान सीपको कमी रहेको,
जिल्ला भू-संरक्षण कार्यालय	• प्रमुख • फोकल पर्सन	• संरक्षण तथा रोकथाम • नियन्त्रण	• भू-क्षय रोकथामको लागि सामग्री प्रदान गर्नसकिने, • प्राविधिक जनशक्ति परिचालन,	• आवश्यकतानुसारको रकम कमी,

संस्थाको नाम	जिम्मेवार ब्यक्ति	जिम्मेवारी	क्षमता	अभाव (GAP)
उ.वा.संघ	<ul style="list-style-type: none"> प्रमुख फोकलपर्सन 	<ul style="list-style-type: none"> खाद्य सामग्री तथा बन्दोबस्ती सामग्री उपलब्ध गराउने 	<ul style="list-style-type: none"> व्यवसायी परिचालित हुने, सहयोगको लागि आह्वान हुने, राहत संकलन, समन्वय गर्नसक्ने, रकम, खाद्यसामग्री र लत्ताकपडा संकलन गर्नसक्ने 	<ul style="list-style-type: none"> उद्योगी व्यवसायीलाई सो सम्बन्धी तालिम प्रदान गर्नुपर्ने, आपतकालीन कोष खडा नगरिएको,
राजनैतिक दल	<ul style="list-style-type: none"> दल प्रमुख 	<ul style="list-style-type: none"> अनुगमन र समन्वय स्वयंसेवक र कार्यकर्ता परिचालन, 	<ul style="list-style-type: none"> कोष जुटाउन सहयोग हुनसक्ने, नीतिगत निर्णयहरू, कार्यकर्ताको संजाल परिचालन हुनसक्ने, समन्वय गर्न सकिने, सरकारलाई सहयोगको लागि दबाव दिनसक्ने, 	<ul style="list-style-type: none"> प्रकोप व्यवस्थापन बारेमा ज्ञान तथा सीप विकास र राहत उद्धार सम्बन्धी तालिम दिनुपर्ने,
गैरसरकारी संघसंस्था	<ul style="list-style-type: none"> प्रमुखहरू 	<ul style="list-style-type: none"> समन्वय, सदस्य र कर्मचारी परिचालन, तालिम र काउन्सेलिङ्ग, सहयोग संकलन 	<ul style="list-style-type: none"> राहत संकलनमा कर्मचारी परिचालन हुनसक्ने, आर्थिक सहयोग हुनसक्ने, तालिम प्रदान गर्ने र सामाजिक परिचालनको कार्य गर्न सकिने, सान्त्वना र परामर्श प्रदान गर्न स्वयंसेवक परिचालन गर्न सकिने, 	<ul style="list-style-type: none"> आपतकालीन अवस्थामा व्यवस्थापन बारे आवश्यक ज्ञान सीपको कमी रहेको,
संचार संस्था र संचारकर्मी	<ul style="list-style-type: none"> प्रमुख, सम्पूर्ण पत्रकार 	<ul style="list-style-type: none"> संचार र समाचार प्रसारण, रिपोर्टिङ्ग, समन्वय 	<ul style="list-style-type: none"> रेडियो तथा पत्रिकाद्वारा सो सम्बन्धी जानकारी प्रसारण गर्न सकिने, सबैलाई सहयोगको लागि सार्वजनिक आह्वान गर्नसकिने, नियमित खबर अध्यावधिक र रिपोर्टिङ्ग गर्नसकिने, 	<ul style="list-style-type: none"> आपतकालीन अवस्थाको व्यवस्थापन बारेमा आवश्यक ज्ञान सीपको लागि तालिम चाहिने,
विभिन्न गा.पा.हरू	<ul style="list-style-type: none"> प्रमुख तथा गा.पा. सचिव 	<ul style="list-style-type: none"> राहतवितरण र सहयोग, समन्वय र परिचालन पुनःनिर्माण, सूचना संप्रेषण, आर्थिक सहायता प्रदान जोखिम क्षेत्र पहिचान गर्ने, चेतना अभिवृद्धिको लागि तालिम गोष्ठिको लागि कोष विनियोजन, 	<ul style="list-style-type: none"> भैपरी कोष परिचालन गर्न सकिने, पुनःनिर्माणको लागि योजना तर्जुमा गरी कार्यान्वय गर्न सकिने, स्थानीय संघसंस्था, सर्वसाधारण, राजनैतिक दलहरूसँग समन्वय गरी सहयोगको आह्वान गर्नसकिने, राहत संकलन र उद्धार तथा वितरणमा समन्वय गर्नसक्ने, अस्थायी शिविर व्यवस्थापन, 	<ul style="list-style-type: none"> प्रकोप व्यवस्थापनको लागि छुट्टै कोष स्थापना नगरिएको,
कुश्मा नगरपालिका	<ul style="list-style-type: none"> प्रमुख कार्यकारी अधिकृत 	<ul style="list-style-type: none"> राहतवितरण र सहयोग, समन्वय र परिचालन पुनःनिर्माण, चेतना अभिवृद्धि 	<ul style="list-style-type: none"> गा.पा. सचिव परिचालन, सामाजिक कार्यकर्ता परिचालन राजनैतिक दलसँग समन्वय बजेट परिचालन हुनसक्ने, 	<ul style="list-style-type: none"> सीमित बजेट विपद् व्यवस्थापन र प्राथमिक उपचार बारे कर्मचारीलाई तालिम आवश्यक, मानवीय सहयोग र उद्धार तालिम आवश्यक,
सिंचाई वि.स.डि.	<ul style="list-style-type: none"> डि.प्रमुख 	<ul style="list-style-type: none"> संरक्षण तथा रोकथाम नियन्त्रण 	<ul style="list-style-type: none"> प्राविधिक जनशक्ति परिचालन, पूर्वाधार संरक्षण, 	<ul style="list-style-type: none">

५.३ स्थानीय स्तरमा विपद् व्यवस्थापन

प्रकोपको समयमा स्थानीय स्तरमा व्यवस्थापन गर्न सहज र छिटो छरितो हुन जान्छ । स्थानीय गा.पा.ले स्थानीय क्षेत्रमा निर्धारित बन्दोबस्ती व्यवस्था, आकस्मिक कोष व्यवस्था गरी प्रकोप पीडितलाई चुस्त र प्रभावकारी सहयोग पुर्याउने, स्थानीय स्तरको विपद् व्यवस्थापन योजना तयार गरी लागू गर्ने तथा प्रकोपको समयमा सूचना, रिपोर्टिङ्ग गर्ने जस्ता कार्य सहज रूपमा सम्पादन हुन सक्दछ । साथै प्रकोपको समयमा क्षति भएका संरचनाको पुनःनिर्माण, संचालन तथा आपतकालीन राहत सहयोगको लागि भौतिक पूर्वाधारको निर्माण, मर्मत सम्भार गरी अस्तव्यस्त मानव जनजीवनलाई सामान्य अवस्थामा फर्काउन आवश्यक भौतिक तथा मानवीय क्षमता अभिवृद्धि गर्न, नेपाल सरकारको नियमअनुसार बजेट व्यवस्थापन गर्ने, लगायतका कार्य स्थानीय स्तरमा हुन सकेमा राहत तथा उद्धार कार्य प्रभावकारी बन्न जाने हुँदा यसप्रकारको स्थानीय स्तरको विपद् व्यवस्थापन समिति प्रभावकारी बनाउन आवश्यक देखिन्छ ।

न्यूनतम कार्यहरू

- स्थानीय स्तरको विपद् व्यवस्थापन योजना तर्जुमा गरी कार्यान्वयन र अनुगमन गर्ने,
- जिल्ला विपद् व्यवस्थापन समिति र अन्य सम्बन्धित निकायलाई सहयोग गर्ने,
- विपद् सम्बन्धी तालिम तथा प्रशिक्षणको व्यवस्था मिलाउने,
- बजेट विनियोजन गर्ने तथा कोष स्थापना र परिचालन गर्ने,
- विपद् व्यवस्थापन सम्बन्धी आवश्यक दस्तावेज तयार गर्ने तथा नियमित रिपोर्टिङ्ग गर्ने,
- विपद् प्रभावित क्षेत्रमा उद्धार र राहतको व्यवस्था गर्ने र वितरणकोव्यवस्था मिलाउने,
- आवश्यक समन्वय गर्ने र जोखिम न्यूनिकरणका अवधारणालाई मुलप्रवाहीकरण गर्ने गराउने,
- लैङ्गिक समानता, सामाजिक समावेशीकरण, सिमान्तकृत समुदायको पहुँच, प्रभावित समुदायको मानवअधिकारको संरक्षण गर्न स्थानीय स्वायत्त शासन ऐन, तथा नेपाल सरकारको प्रचलित कानून बमोजिम जिल्ला र राष्ट्रिय स्तरका निकायसँग समन्वय गरी विपद् व्यवस्थापनका लागि आर्थिक तथा प्राविधिक सहयोग गर्ने,

स्थानीय दैविप्रकोप उद्धार समितिको संरचना :

- गा.पा., नगरपालिका प्रमुख - अध्यक्ष
- वडा अध्यक्षहरू मध्ये न.पा./गाउँ परिषदले मनोनित गरेका २ जना - सदस्य,
- विपद् परेको वडाको वडा अध्यक्ष - सदस्य
- राजनीतिक दलका स्थानीय गा.पा./न.पा. स्तरीय प्रतिनिधि - सदस्य
- नेपाल रेडक्रस सोसाइटी, स्थानीय गै.स.स., सामुदायिक संस्था, सामाजिक संघसंस्था, वन समूह, समाजसेवीबाट परिषदले मनोनित गरेका महिला दलित सहित ४ जना : सदस्य
- स्थानीय स्तरमा उपलब्ध विपद् व्यवस्थापन सम्बन्धी विज्ञ मध्ये न.पा./गाउँ परिषदले मनोनित गरेका २ जना- सदस्य
- न.पा./गा.पा. कार्यकारी प्रमुख/सचिव - सदस्य सचिव

५.४. पूर्वतयारी तथा प्रतिकार्य योजनालाई सम्बोधनगर्न विद्यमानसमस्याहरू :

- जिल्लाको पहाडी भू-बनौटका कारण र सबै ठाँउमा बाढे महिना यातायात सुविधा नपुगेकोले ठूलो विपद् आउँदा खोज तथा उद्धार कार्य कठिन हुने देखिन्छ ।
- बाढी पहिरोको विपद् खासगरीवर्षायाममाहुनेसोसमयमाजिल्लाको सम्पूर्ण मोटरबाटो बन्दहुनेअवस्थाले प्रभावितहरूलाई तत्कालउद्धारगर्न कठिन छ।

- विपद्पूर्वतयारी तथा प्रतिकार्य योजना कार्यान्वयन कालागि आर्थिक स्रोत नभएको अवस्था छ ।
- विपद्पूर्वतयारीको लागि संचालन गर्नुपर्ने जनचेतनामूलक कार्यक्रम, प्राथमिक उपचार तालिम, खोज उद्धार तालिम जस्ता कार्यक्रम र सामाग्रीहरुको लागि बजेट व्यवस्था गर्नु आवश्यक छ ।
- विपद्पूर्वतयारीको लागि जिल्लामा रहेको क्षमता प्रयाप्त देखिदैन ।
- विपद्पूर्वतयारी प्रतिकार्यका लागि सूचना संकलन, अद्यावधिक, सामाग्रीको व्यवस्थापन जस्ता काम गर्नका लागि छुट्टै विपद् जोखिम न्यूनीकरणको क्षेत्रमा काम गर्ने स्रोतसाधन सम्पन्न निकायको आवश्यकता यस जिल्लामा महसुस गरिएको छ ।
- विपद् व्यवस्थापनको आकस्मिक राहत कोष पर्याप्त छैन,

५.५. विपद्पूर्वतयारी तथा प्रतिकार्य योजना पुनरावलोकन गर्ने समय तालिका

योजना पुनरावलोकन गरिने अवधि	जिम्मेवार निकाय	गर्नुपर्ने मुख्य कार्य	अद्यावधिक गर्ने मिति
प्रत्येक वर्षको १ पटक	जिल्ला विपद् व्यवस्थापन समिति	बैठक आयोजना गर्ने, समन्वय, पत्राचार तथा बजेटको व्यवस्था,	प्रत्येक वर्ष ज्येष्ठ अन्तिम

५.६. पर्वत जिल्लाका गा.पा.न.पा.हरुको विपद व्यवस्थापन सम्बन्धि व्यवस्था



कुश्मा नगरपालिका
नगर कार्यपालिकाको कार्यालय
कुश्मा, पर्वत

फोन नं. { ०६७-४२०१४१
०६७-४२०४८४
०६७-४२०१८६
फ्याक्स नं. - ०६७-४२०४८४

गण्डकी प्रदेश, नेपाल

मिति : २०७६/०३/०२

पत्र संख्या : ०७५/७६

चलानी नं. : १९७४

विषय : जोखिम सम्बन्धी विवरण पठाएको बारे ।

श्री जिल्ला प्रशासन कार्यालय,
पर्वत, कुश्मा ।

उपरोक्त विषयमा तैहाको च.नं. १८५० मिति २०७६/०१/२५ को पत्र प्राप्त भई व्यहोरा अवगत भयो । सो सम्बन्धमा यस नगरपालिका क्षेत्र भित्र आगोलागि, बाढि, पहिरो, भूक्षय, चट्याङ र हावाहुरी जस्ता सम्भावित जोखिम हुन सक्ने तपशिल बमोजिमको क्षेत्र, विपद न्यूनिकरण गर्न सकिने उपायहरु र विगतका घटनाहरुको विवरण समेत समावेश गरि पठाइएको व्यहोरा अनुरोध छ ।

तपशिल

सि.नं.	विगतका घटनाको विवरण आ.व. २०७५/७६	जोखिम हुन सक्ने क्षेत्र	विपद न्यूनिकरण गर्न सक्ने उपाय
१.	कु.न.पा.१४ आर्थरमा बाढि पहिरोले ५ घर जोखिममा परेको	कु.न.पा.१४ आर्थर	बर्षात हुनु अगावै तारजालिद्वारा पर्खाल बनाउनु पर्ने ।
२.		कु.न.पा.४ अर्मादी खहरे खोला	खोला नियन्त्रणको लागि तारजालि वितरण गर्नु पर्ने ।
३.		कु.न.पा.१० पिपलटारि	सडक खन्दा ३ घर जोखिममा परेकोले सिमेन्टेड वाल गर्नु पर्ने
४.	कु.न.पा.१११,१३,१४ आसिनाले वालिनालि नष्ट गरका, अनुदानमा धानका बिउ वितरण गरका		
५.	आ.व. २०७५/७६ कुश्मा न.पा. वडा नं. ३,९,१०,११,१२,१४	यस न.पा.का सम्पूर्ण वडाहरु	असिनाबाट जोगाउनका लागि तरकारीको बोट माथि फलामे तारको जालि राख्न सकिने
६.	यस न.पा.को १२,१३,१४ अन्तर्गतको केहि विद्यालयको छात्रा उडाएको २०७५/७६	विद्यालय घर कार्यालय	जस्ता पाता तथा प्राविधिक सहयोग गर्न सकिने
७.		घर बरिपरिका अग्ला रुखहरु ढल्ने र चट्याङ पर्ने सम्भावना	यस्ता रुखहरु कटान गर्ने
८.		घरको नजिक बाँसको कारणले विजुली पोलबाट घरमा आउने सम्भावना	यस्ता रुखहरु काट्नु पर्ने र सार्न नदिने
९.		कु.न.पा.९ मा पर्ने जादि सिचाई नहर	बर्षातको पानिले बाँध लाई हानि नोक्सानी गर्ने हुँदा तारजालि वितरण गर्नु पर्ने
१०.		कु.न.पा.९ मालदुङ्गा	बारम्बार पहिरो जाने हुँदा सो क्षेत्रमा सघन रुपमा वृक्षारोपण गर्ने
११.		कु.नं.पा.९ सहस्रधारा	कालिगण्डकीको बहावले सो ठाउँका घरहरु जोखिममा पर्ने हुँदा समयमै तटबन्ध निर्माण गर्ने
१२.		कुश्मा दुर्लुङ्ग सडक	वाटो खन्ने क्रममा पहिरो जान सक्ने हुँदा पक्की नाली जाली भने काम र वृक्षारोपण गर्नुपर्ने

फलेवास नगरपालिका

विभिन्न वडाहरूको साधारण संकटासन्नताका पक्षहरू

भौतिक संकटाभिमुखता	सामाजिक संकटाभिमुखता	धारणागत संकटाभिमुखता
<ul style="list-style-type: none"> भिरालो जमिनमा बसोवास र खोला नालाको कटान, अव्यवस्थित बजार, आवास नीति विना घर निर्माण, जिविकोपार्जनका श्रोत अपुग र असुरक्षित हुनु, सुरक्षित खानेपानीको अभाव, स्वास्थ्य सरसफाईका सुविधामा कमी कृषि उत्पादनमा कमी, जोडिएका घरहरू र फुसका छानाका घर, अतिवृष्टि, अनावृष्टि तथा बाढी पहिरो र हिमपात सचेतना विना निर्माण गरिएका विकासका संरचनाहरू 	<ul style="list-style-type: none"> सामुदायिक संस्थाहरूको निश्चयता, विपद् व्यवस्थापनलाई प्राथमिकता नदिनु, भौगोलिक अवस्था अनुसार विकास निर्माणका गतिविधि नहुनु, आवश्यकताका आधारमा भन्दा राजनीतिक दबावमा काम हुनु, दक्ष जनशक्ति कमी, बसाइ सराई तथा अव्यवस्थित बसाई, 	<ul style="list-style-type: none"> शिक्षा तथा जनचेतनाको कमी विपद्को सामना गर्ने सीप र क्षमताको कमी सहयोग गर्नुपर्छ भन्ने भावनामा कमी

विपद्का आधारमा विभिन्न गाविसको जोखिमको अवस्था :

क्र. स.	गाविसको नाम	सम्भावित जोखिमको अवस्था (१. न्यून जोखिम, ५. उच्च जोखिम)							कुल जोखिम अंक ३५	संकटासन्न स्तर
		बाढी	पहिरो	भूकम्प	आगलागी	हावाहुरी	महामारी	असिना		
१	भंगरा	३	३	२	१	२	१	२	१४	१
८	शकरपोखरी	२	२	३	२	२	२	१	१४	१
१३	थापाठाना	२	२	२	२	२	१	२	१३	२
१८	कार्किनेटा	१	२	२	१	२	१	३	१२	३
१९	कुर्घा	२	२	२	२	२	१	१	१२	३
२६	लिमिठाना	२	२	२	२	२	१	१	१२	३
२८	खानीगाउँ	१	१	३	२	२	१	१	११	४
३६	पाङ्गराङ्ग	१	२	२	२	१	२	१	११	४
३८	ठानामौला	१	३	३	१	१	१	१	११	४
४१	देविस्थान	१	१	२	२	२	१	१	१०	५
४२	मुडिकुवा	१	१	२	२	२	१	१	१०	५

नोट : संकटासन्नताको स्तर १ सबैभन्दा कम र ५ सबैभन्दा बढिको आधारमा अंक निर्धारण गरिएको छ भने प्राथमिकतामा अंक १ सबैभन्दा बढि र ५ न समुहमा पर्ने गाविसहरू सबैभन्दा कमी जोखिम प्राथमिकता देखाइएको छ ।



जलजला गाउँपालिका
गाउँ कार्यपालिकाको कार्यालय



गण्डकी प्रदेश, नेपाल

पत्र संख्या: ०७५/७६

चलानी नं.: १२३८

मिति: २०७६।१।२७

विषय: जानाकारी सम्बन्धमा ।

श्री जिल्ला प्रशासन कार्यालय
पर्वत ।

प्रस्तुत विषयमा ताँहा कार्यालयको च.नं. १८५० मिति २०७६।०१।२५ गतेको पत्र प्राप्त भै व्यहोरा अवगत तत सम्बन्धमा यस गाउँपालिकाको सम्पूर्ण वडाहरु आगोलागी, वाढी, पहिरो, भुक्षय, चटयाड, हावाहुरी जस्ता विपदका हिसाले जोखिमपूर्ण रहेको छन साथै कालीगण्डकी तटिय क्षेत्रका वगरफाँट देखी खनियाँघाट सम्म वाढीको वढी जोखिम एवं उपल्लो भेगका वडाहरु पहिरोको वढी जोखिममा रहेको अवस्ता विद्यमानता रहेको छ । विपद जोखिम न्युनिकरणका लागी तत्कालीन उद्धार एवं राहत एवं पुर्नस्थापना सम्मका विषयहरु समेटिनु पर्ने देखिन्छ । साथै गत साल पहिरोको कारणले मानिसको मृत्यु समेत भएको एवं आगालागीका घटना दोहोरिरहेको अवस्था रहेको व्यहोरा जानाकारीका लागी अनुरोध छ ।

अर्जुन शर्मा
२०७६।१।२६

अर्जुन शर्मा
प्रमुख प्रशासकिय अधिकृत

अर्जुन शर्मा
प्रमुख प्रशासकिय अधिकृत



विहादी गाउँपालिका

गाउँ कार्यपालिकाको कार्यालय

वहाकीटाडी, पर्वत
गण्डकी प्रदेश, नेपाल

पत्र संख्या/Ref. No.: ०७५/७६

चलानी नम्बर/Dispach No.: १६२४

मिति/Date: २०७६/०२/३०

विषय: विपद जोखिम सम्बन्धी विवरण पठाइएको सम्बन्धमा।

श्री जिल्ला प्रशासन कार्यालय
कुश्मा, पर्वत ।

प्रस्तुत विषयमा तहो कार्यालयको मिति २०७६/०१/२५ च. नं. १८५० को पत्रानुसार माग भएको विपद जोखिम सम्बन्धी विवरण तपशिल अनुसार पठाइएको व्यहोरा अनुरोध छ ।

तपशिल:

क्र.सं.	जोखिमयुक्त क्षेत्र	जोखिमको प्रकार	न्यूनिकरणको गर्न अवलम्बन गर्न सकिने उपाय
1.	५ नं. वडा खोरपोखरा डोंडा भूक्षय नियन्त्रण	भूक्षय	तारजालीको प्रयोग
2.	गामिण सडक निर्माण गर्दा विभिन्न बस्ति जोखिमयुक्त	भूक्षय	तारजालीको प्रयोग
3.	४ नं. वडा चौरासी फाँट बाढी संरक्षण	बाढी	तटबन्धन गर्न सकिने
4.	६ नं. वडा मटुसखोला फाँट बाढी संरक्षण	बाढी	तटबन्धन गर्न सकिने
5.	१ नं. वडा बाच्छामा २ घर पहिरोबाट अत्यन्त जोखिमयुक्त	पहिरो	तारजालीको प्रयोग
6.	सम्पूर्ण गाउँपालिका	चट्याङ्ग	विदधुतमा सुरक्षा अपनाउने / जनचेतना जगाउने
7.	सम्पूर्ण गाउँपालिका	आगोलागी	जनचेतना जगाउने

क्र.सं.	विगतका घटना	कैफियत
1.	६ नं. वडा सेतिवेणी बजार क्षेत्र (सेतिखोला किनार)	शुद्ध
2.	४ नं. वडा वहाकी मा.वि. खोल्सा	
3.	२ नं. वडा बरीचौर वडा कार्यालय देखी आम्बारी मा.वि. सम्म	
4.	३ नं. वडा नेपालतारा मा.वि. र विहादी स्वास्थ्य चौकी रानीपानी	
5.	३ नं. वडा जनता आधारभुत विद्यालय खोल्सा	

ऋषिराम पन्थी

प्रमुख प्रशासकीय अधिकृत



मोदी गाउँपालिका गाउँ कार्यपालिकाको कार्यालय

पत्र संख्या:- ०७५/०७६

च.नं. :- १३६६


श्री जिल्ला प्रशासन कार्यालय,
पर्वत ।



गण्डकी प्रदेश
पातिचौर, पर्वत
मिति: २०७६।२।२९

विषय:- विवरण पठाएको सम्बन्धमा ।

प्रस्तुत विषयको सम्बन्धमा ताहाँको च.नं. १८५० मिति २०७६।१।२५ को पत्रानुसार यस गाउँ पालिकामा देखिएको विपदको प्रकार र जोखिमको सम्भावना तथा न्युनिकरणको लागि भएका प्रयासहरुको विवरण यसैसाथ सम्लग्न गरी पठाएको ब्यहोरा अनुरोध छ ।


कुमान सिंह गुरुड
प्रमुख प्रशासकीय अधिकृत
प्रमुख प्रशासकीय अधिकृत

मोदी गाउँपालिका
गाउँ कार्यपालिकाको कार्यालय, पातीचौर पर्वत
विपद जोखिम सम्बन्धी विवरण

क्र.सं.	विपदको प्रकार	सम्भावित क्षेत्र	न्युनीकरणका उपायहरू	कैफियत
१.	आगोलागि	गिज्यान पारिको वनबाट राम्जा र तिलाहारमा क्षेती हुनसक्ने, देउपुरको भीरबाट बास्कोट र जोपीथुम, देउगलीको तल्लो जंगलबाट पूर्णगाउँ र लाङ्गदी, सेरावेशीको भीरबाट मोहरिया र सरौमा क्षेती हुन सक्ने। अन्य वडामा पनि खरको छाना भएका घरहरू र जंगलको नजिकका वस्तीहरूमा आगलागिको खतरा रहेको।	पूर्व तयारी तालिम, औजार व्यवस्थापन र सावधानी	
२.	बाढी	रति खोला, पाती खोला, मोदी खोला, जहरेखोला, भुरुङ्गदी खोलाका किनारी भागमा नदीकटान र बाढीबाट क्षेती हुन सक्ने। मोदी पाती र भुरुङ्गदी खोलाको हाथ	ग्याभिन वायर प्रयोग गरी जाली मनु पर्ने र तटवन्ध गर्नु पर्ने	
३.	पहिरो	जुकेपानी पहिरो, जयले पहिरो, मोदी-२ र ३ को पहिरो, थापाजुङ्ग पहिरो, सल्यानको पहिरो	जैविक तथा भौतिक संरक्षण गर्नु पर्ने	
४.	भू-क्षय	मोदी गाउँपालिकामा अधिकांश भिरालो जमीन रहेकोले भूक्षय सवै ठाउँमा हुनसक्ने देखिन्छ।	गरा सुधार तथा गल्छी नियन्त्रण गर्ने	
५.	चट्याङ	मोदी-३, क्याङ्गको हलहले,	अग्लो टावर निर्माण गर्ने	
६.	जंगली जनावरको अक्रमण	वाँदर, चितुवा, दुम्सी, स्याल, मृग आदि जंगली जनावरको सवै वडामा समस्या रहेको	नियन्त्रणका कार्य र क्षेतिपूर्तिको व्यवस्था	
७.	असिनाको क्षेती	मोदीको सवै वडामा बानी नालीको क्षेतीका साथै जस्ताको छाना समेत असिनाले छेडेको अवस्था,	राहतको व्यवस्था	



(Signature)
बुगुम सिंह गुरुङ
प्रमुख प्रशासकीय अधिकृत



पैयूँ गाउँपालिका
गाउँ कार्यपालिकाको कार्यालय
गण्डकी प्रदेश, नेपाल

गण्डकी प्रदेश, नेपाल ।

प.सः ०७५/७६


च.नः १४२१

मिति: २०७६।०२।३१

श्री जिल्ला प्रशासन कार्यालय,
कुस्मा, पर्वत ।

विषय: विवरण पठाईएको सम्बन्धमा ।

प्रस्तुत विषयका सम्बन्धमा तहाँ कार्यालयको मिति २०७६।०१।२३, च.नं १८५० को पत्रानुसार यस गाउँपालिका क्षेत्र भित्र आगोलागी, बाढी, पहिरो, भूक्षय, चट्याङ जस्ता सम्भावित जोखिमहरु, जोखिम हुन सक्ने क्षेत्रहरु र विपद रोकथाम तथा न्यूनिकरण गर्न अबलम्बन गर्न सकिने उपायहरु, विगतका घटनाहरुको विवरण माग भै आएकोमा सो विवरण यसै पत्रानुसार संलग्न गरि पठाईएको व्यहोरा जानकारीको लागि अनुरोध छ ।


जितेन्द्र राणा
प्रमुख प्रशासकीय अधिकृत

सम्पर्क टोल फ्रि नं १६६०६७४२००१

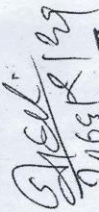
web address: www.paiyunmun.gov.np, Email: paiyugapa@gmail.com

संख्या ५१-५१

सम्भावित जोखीम	जोखिम हुन सक्ने क्षेत्रहरू	विपद रोकथाम तथा न्यूनीकरण गर्न अवलम्बन गर्न सकिने उपायहरू	विगतका घटना विवरण
बाढी पहिरो	भिरगोरकोष कात्तिके माभरा चौतारी पैयू १ टकलाक पर्वत । जिभिरे माकुटी गैरा (बसेनी सामुदायीक बन) पैयू १ टकलाक पर्वत ।	तारजाली तथा भू संरक्षण सम्बन्धी अन्य उपायहरू । सामुदायीक बनमा गरिने व्यवस्थापनका उपायहरू ।	भिरगोर कोष मा पहिरो पैयू १ टकलाक । कात्तिके माभरा चौतारी पहिरो (३०० मि.) पैयू १ टकलाक ।
आगलागी	त्रिप्ले चिसापानी सामुदायीक बन पैयू १ टकलाक पर्वत ।	बुझरोपण तथा सामुदायीक बनमा गरिने व्यवस्थापनका उपायहरू ।	साहजे सा व मा आगलागी हुँदा बृहस्पति बसेलको धरगोठ मा क्षति पैयू १ टकलाक ।
बाढी पहिरो, आगलागी	पैयू २ नेकर्गा	जनचेतना फैलाउने ।	नेकर्गा मा १ वर्ष अगाडी आगलागी भएको पैयू २ त्रिप्ले ।
आगलागी, बाढी पहिरो	पैयू ३ वेउलीबास मानिचौर । थाप्ले डाँडा डुम्रिस्टौरा (साविक वेउलीबास ५) उपल्लो वेउलीबास काउडी गैरा पहिरो पैयू ३ वेउलीबास ।	भू संरक्षण गर्न तारजाली तथा बुझरोपण गर्ने । रयाविन जालि भर्नुपर्ने ।	सामुदायीक बनमा वर्षेनी आगलागी हुँदै आएको पैयू ३ वेउलीबास ।
पहिरो	धरमपानी मुरलीबाँस किर्किरे क्षेत्र पैयू ४ हुवास । कोखे धरमपानी क्षेत्र पैयू ४ हुवास पर्वत । पैयू ५ बानिडाडाँमा विद्यालय क्षेत्र जोखिममा । पैयू ५ भुतेलथोक आरुगैरामा दलित बस्ती (६ घर) जोखिममा ।	रयाविन जालि भर्नुपर्ने । रयाविन जालि भर्नुपर्ने । रयाविन जालि भर्नुपर्ने । भू संरक्षण गर्न तारजाली तथा बुझरोपण गर्ने । पानि ढल्कोको व्यवस्थापन गर्नुपर्ने ।	आ व ०७५/७६ मा धरमपानीमा चट्याङ्गद्वारा मानिस घाइते । आ व ०७५/७६ मा कोखेमा पहिरो जाँदा किर्किरे खेतियोग्य जमिनमा क्षति पुगेको । पैयू ५ धराडीमा ठुलो पहिरो । सामुदायीक बनमा भएको आगलागीबाट पैयू ५ पाखिम्बासमा गोठ जलेर नष्ट ।

संख्या ५१-५१
 १२/१२/२०२०
 १२/१२/२०२०

सिल्ले दलित बस्ती पैयूँ ६ सरौखोला ।	भु संरक्षण गर्न बायो इन्जिनियरीड विधिको प्रयोग गर्नुपर्ने ।	गत आ.व मा पैयूँ ६ सरौखोला अन्तर्गत भारती पंथो, सिल्ले दलित बस्ती, सिरवानी क्षेत्रमा पहिरो गएको ।
सिरवानी पहिरो पैयूँ ६ सरौखोला ।	तारजाली तथा भू संरक्षण सम्मबन्धी अन्य उपायहरु ।	सिँगाँर कोष मा पहिरो पैयूँ १ टकलाक ।
फलाउँदी पैरा पैयूँ ६ सरौखोला ।	सामुदायिक वनमा गरिने व्यवस्थापनका उपायहरु ।	कार्तिके माफरा चौतारी पहिरो (३०० मि.) पैयूँ १ टकलाक ।
-	वृक्षरोपण तथा सामुदायिक वनमा गरिने व्यवस्थापनका उपायहरु ।	साहजे सा.व मा आगलागी हुँदा बृहस्पति बसेलको घरगोठ मा क्षति पैयूँ १ टकलाक ।
-	जनचेतना फैलाउने ।	नेकगामा १ वर्ष अगाडी आगोलागी भएको पैयूँ २ त्रिवेणी ।


 ०६६११२१
 जितेन्द्र राना
 प्रमुख प्रशासकीय अधिकृत

सन्दर्भ सामाग्रीहरु

- विपद् पूर्व तयारी तथा प्रतिकार्य योजना तर्जुमा मार्गदर्शन २०६७, नेपाल
- विभिन्न आ.व.मा प्रकाशित जिल्ला विकास योजनाहरु, जिल्ला समन्वय समितिको कार्यालय, पर्वत
- स्थानीय विपद् जोखिम व्यवस्थापन योजना तर्जुमा निर्देशिका, २०६८, स्थानीय विकास मन्त्रालय,
- म्याग्दी र बाँके जिल्लाका प्रकोपपूर्वतयारी तथा प्रतिकार्य योजना,
- नेपाल रेडक्रस सोसाइटी, जिल्ला शाखा पर्वतले तयार गरेको विभिन्न समयका प्रतिवेदन,
- जिल्ला प्रहरी कार्यालय, पर्वतका विभिन्न समयका तथ्याङ्कहरु,
- जिल्ला विपद् व्यवस्थापन समिति, पर्वतका विभिन्न समयका निर्णयहरु,